



GUÍA DE OCIO



GranCanaria


Bienvenido a
 GranCanaria





ÍNDICE

INTRODUCCIÓN	4
RUTAS	8
PLAYAS	33
DEPORTES Náuticos	34
OCIO DIURNO	40
OCIO NOCTURNO	44
GASTRONOMÍA	46
VIDA CULTURAL	48
MUSEOS	50
ARQUEOLOGÍA	56
ARTESANÍA	62
DE COMPRAS	64
FIESTAS	68
TURISMO RURAL	72
TURISMO ACTIVO	74
OTROS DEPORTES/GOLF	78
TURISMO DE SALUD	82
TURISMO LGTB	84
DATOS DE INTERÉS	86



01 | INTRODUCCIÓN



Gran Canaria es una isla de origen volcánico que brilla con luz propia en medio del océano Atlántico. Un pequeño territorio europeo frente a la costa occidental de África que reúne las condiciones necesarias para disfrutar de unas vacaciones inolvidables gracias a un clima privilegiado, la calidad de sus instalaciones y servicios, el excelente grado de conservación de su patrimonio natural y el carácter abierto de sus habitantes.

Todas esas virtudes tienen cabida en su peculiar forma redondeada, en la que más de 60 kilómetros de playas conviven con profundos barrancos e icónicas formaciones rocosas. La genuina orografía de la isla, que alcanza su punto más alto en los 1.949 metros del Pico de Las Nieves, explica una diversidad paisajística plenamente accesible a través de una completa red de carreteras que permite combinar

costa y montaña en un corto periodo de tiempo.

Ese contraste también es extensible a una identidad cultural forjada durante siglos como resultado del mestizaje entre la herencia aborigen y el contacto con tres continentes. Europa, África y América han dejado su sello en la arquitectura, la pintura y otras manifestaciones artísticas que pueden verse en el Centro Atlántico de Arte Moderno y Casa África, dos de las instituciones que mejor representan el vínculo que une a la isla con otras civilizaciones.

24 grados de temperatura media anual convierten a Gran Canaria en un lugar extraordinario para la práctica del deporte en la naturaleza. Los amantes del senderismo, el mountain bike, el cicloturismo o la escalada están de enhorabuena porque han escogido




el escenario perfecto para hacer ejercicio en un territorio cuya riqueza fue premiada por la UNESCO en 2005 con la declaración de Reserva de la Biosfera a un 43% por ciento de su superficie y litoral marino.

Y es que el mar, al que Gran Canaria nunca ha dado la espalda a lo largo de su historia, es también un entretenido parque de atracciones ideal para mejorar habilidades si se es aficionado al surf, al windsurf, al submarinismo o la pesca deportiva. La calidad de sus aguas es galardonada cada año con más de una decena de banderas azules que distinguen sus puertos deportivos y playas, dotadas de modernas infraestructuras mayoritariamente seguras para el baño.

Tierra dispar y repleta de espacios protegidos, la isla es una factoría que no deja de generar postales para el recuerdo. Los roques Nublo y Bentayga son dos bellos emblemas pétreos que presiden la cumbre entre las brumas de un espectacular fenómeno meteorológico conocido como mar de nubes. Legiones de pinos aguardan al visitante en los mantos verdes de Tamadaba, Inagua y Pílancones mientras las calderas volcánicas de Bandama y Los Marteles, súbitas aberturas volcánicas, reducen el tamaño del hombre frente a los elementos.

Gran Canaria tiene un pasado troglodita del que todavía hoy se conservan importantes vestigios. Los primeros pobladores legaron un patrimonio arqueológico y cultural aún presente en la gastronomía, las tradiciones y los deportes que se han transmitido de generación en generación. Tras la conquista y posterior incorporación a la Corona



A vertical photograph showing the silhouettes of three people sitting on a dark ledge, looking out over a vast, hazy landscape under a bright, orange sunset sky. The person on the left is seen from the back, wearing a jacket. The person in the middle is partially obscured. The person on the right is also seen from the back, wearing a dark jacket. The overall mood is serene and contemplative.


**Un lugar mágico
colmado de ciudades,
pueblos y paisajes
por explorar en pareja,
con los amigos
o acompañado de
la familia.**

de Castilla a finales del siglo XV, la isla y su capital, Las Palmas de Gran Canaria, se convirtieron en el centro político, económico y administrativo del archipiélago. Justo después de ese histórico momento, Cristóbal Colón escogió Gran Canaria como escala de tres de sus cuatro viajes a América. Su huella quedó patente en forma de museo en el antiguo barrio de Vegueta, que añade a su dilatada oferta cultural el Centro Atlántico de Arte Moderno y el Museo Canario, dos paradas indispensables en el recorrido por sus adoquinadas calles.

Las exportaciones agrarias a América y Europa, motor de la economía de la isla hasta el siglo XVII, conocieron un nuevo amanecer a mediados del XIX con la Ley de Puertos Francos de Canarias, una iniciativa impulsada por Juan Bravo Murillo que permitió la liberalización de la entrada y salida de mercancías en el archipiélago. Esas excepciones fiscales, recogidas en la actualidad en el Régimen Económico y Fiscal, impulsaron el libre comercio y restablecieron las relaciones con otros países, plantando la semilla que permitió a las navieras inglesas poner en marcha los primeros hoteles que se crearon en la capital.

Esa fue la primera piedra que sentó las bases de un destino turístico que, sin embargo, tuvo que esperar hasta 1957, después de la Segunda Guerra Mundial, para ver aterrizar el primer vuelo chárter de la compañía sueca Transair AB. Desde entonces, la oferta no ha parado de crecer. Gran Canaria es hoy una isla hospitalaria, capaz de aglutinar diversión y descanso en unos pocos kilómetros cuadrados. Un lugar mágico colmado de ciudades, pueblos y paisajes por explorar en pareja, con los amigos o acompañado de la familia.

02 | RUTAS





LAS PALMAS GC SUR

TELDE INGENIO AGÜIMES SANTA LUCÍA

El sur de Gran Canaria es uno de los principales propulsores económicos de la isla. Si se encuentra en Las Palmas de Gran Canaria, el itinerario para llegar hasta Maspalomas arranca en el extremo meridional de la capital, junto a las piscinas naturales de La Laja. Abandone la ciudad por la GC-1 bordeando la costa este, un territorio salpicado de fantásticas playas de arena oscura. Si se desvía momentáneamente por la GC-10 alcanzará un paseo marítimo que parte desde La Garita y su curiosa formación geológica denominada el Bufadero hasta llegar a Melanara y Salinetas.

Vuelva a la autovía para realizar una parada esencial de esta ruta en **Telde**, el segundo núcleo poblacional más importante de la isla y sede de uno de los dos reinos aborígenes en los que se dividía Gran Canaria hasta la conquista castellana. Este municipio posee un rico legado arqueológico concentrado en varios puntos de su geografía, entre los que sobresalen las ruinas del poblado prehispánico de Tufia y el conjunto de cuevas habitacionales de Cuatro Puertas.

Los barrios de San Juan y San Francisco, núcleos fundacionales de la ciudad, merecen un paseo sosegado por sus empedradas calles.



Ese fue el eje del poder eclesiástico y administrativo de la ciudad, que aún conserva singulares monumentos religiosos mimetizados entre enjambres de palmeras y buganvillas. La Basílica de San Juan Bautista, de estilo gótico, fue declarada Bien de Interés Cultural en 1991. Eche un vistazo al retablo flamenco del altar mayor y a la imagen de Cristo elaborada por indígenas mexicanos con pasta de millo, dos joyas artísticas que justifican la visita.

Tome la GC-100 y deténgase en Montaña Bermeja, donde se encuentra el yacimiento de Cuatro Puertas. Observe la parte superior de esa excavación artificial cavada por los primeros canarios, que construyeron en su cima un almogarén o espacio ritual en el que rendían culto a las deidades.

La **Villa de Ingenio** abre sus puertas con ganas de mostrar su fervor por las tradiciones. Este municipio fue un importante centro azucarero y actualmente basa su economía en el comercio y la artesanía, una de sus





mayores vocaciones. Los calados típicos elaborados en esta localidad son una referencia en toda la isla y pueden ser apreciados en el Museo de Piedras y Artesanía Canaria. Ingenio también es la cuna del pan de puño y el Festival Internacional de Folklore, que reúne cada verano, desde 1996, a relevantes agrupaciones de música popular de todos los continentes.

Antes de continuar la ruta es recomendable adentrarse por carretera en el barranco de Guayadeque, otro notable asentamiento aborigen anterior a la incorporación de la isla a la Corona de Castilla. Se trata de un paraje de gran belleza en el que acogedoras viviendas y curiosos restaurantes ocupan cuevas que más de 500 años atrás sirvieron de hogar y sepulcro a los primeros canarios.

Agüimes es un pueblo que vive con alegría sus festejos, y ese es el motivo por el que el carnaval es la mayor de sus celebraciones. Pero también es un lugar cargado de historia ya que tras la españolización de Gran Canaria, los Reyes Católicos cedieron estas tierras a la iglesia, lo que dio origen a un Señorío Episcopal que se prolongó hasta el siglo XIX. Su casco antiguo, en torno a la distinguida Iglesia de San Sebastián, es ideal para mezclarse entre sus habitantes.

Uno de los secretos mejor guardados del municipio de Agüimes es el pueblo de Temisas, un maravilloso poblado rural declarado Caserío Canario Representativo por parte del Gobierno de Canarias. Desde ahí, puede descender nuevamente hasta alcanzar las

playas de Arinaga y El Cabrón, dos paraísos para los buceadores, o continuar por la GC-550, que le llevará hasta Santa Lucía.

Un hermoso palmeral le sorprenderá a su llegada. La caldera de Tirajana, con sus impresionantes paredes escarpadas, es un regalo a la vista que puede completar saboreando queso, vino y el popular mejunje hecho a base de ron, canela y miel. Diríjase nuevamente al litoral y haga una parada en el **Centro de Interpretación de la Fortaleza de Ansite** (GC-651), el último bastión

de la resistencia aborigen desde el que se arrojaron al vacío sus líderes para evitar rendirse a los conquistadores. Prosiga hasta llegar a Vecindario, una gran zona comercial ubicada cerca de la playa de **Pozo Izquierdo**, célebre en todo el planeta por la prueba del **Campeonato Mundial de Windsurf**, que congrega cada mes de julio a los mejores competidores del circuito profesional.



SUR - SUROESTE

SAN BARTOLOMÉ DE TIRAJANA

MOGÁN

LA ALDEA DE SAN NICOLÁS

San Bartolomé de Tirajana, Mogán y La Aldea de San Nicolás son los siguientes objetivos de la ruta por el suroeste de la isla. Puede iniciar el recorrido en la Finca Condal Vega Grande, un complejo etnográfico que repasa siglos de historia y cultura de Gran Canaria. Diríjase al sur por la GC-1 hacia la zona turística dejando a su izquierda Tarajalillo, San Agustín, Las Burras y El Inglés, algunas de las playas

que han contribuido a convertir este destino en uno de los más populares de Europa.

No puede regresar a su lugar de origen sin tomar una instantánea de su viaje en la **Reserva Natural Especial de Las Dunas de Maspalomas**. Este desértico paraje, que ocupa unas 400 hectáreas, es uno de los enclaves más bellos de Gran Canaria y está compuesto de una ondulante extensión de montículos de arena, abundante vegetación halófila y una laguna de agua frecuentada por singulares insectos y especies orníficas, a la que los lugareños llaman la Charca.

Junto a la playa, y en el límite con la vecina Meloneras, se levanta el **faro de Maspalomas**, una construcción de 60 metros de alto

inaugurada en 1890. Este símbolo de Gran Canaria fue declarado por el Gobierno de Canarias Bien de Interés Cultural en la categoría de Monumento Histórico y es uno de los principales atractivos de una zona en la que no faltan locales nocturnos, restaurantes y otras alternativas de ocio.

Al margen de las posibilidades que ofrece su costa, siempre apta para todo tipo de deportes náuticos, el municipio de San Bartolomé de Tirajana propone interesantes opciones en su interior. Si desea



**Reserva Natural
Especial de Las Dunas
de Maspalomas, uno de
los enclaves más bellos
de Gran Canaria.**



conocer su cara más rural tome la carretera GC-60 rumbo a Tunte, su capital administrativa, y disfrute de los obsequios que le deparará el trayecto, tales como la **Necrópolis aborigen de Arteara**, las impresionantes vistas que brinda el mirador de la Degollada de La Yegua o el precioso pueblo de Fataga.

Si por el contrario prefiere continuar hacia el sur, vuelva a la autopista en dirección **Mogán**. El pueblo mariner de Arguineguín será lo primero que encuentre. Se trata de una localidad con un importante puerto pesquero en cuyos restaurantes podrá saborear chernes, viejas, atún en adobo

y otros manjares frescos recién salidos del océano.

Este municipio es eminentemente turístico y alberga modernas urbanizaciones adaptadas a su escarpada costa. Es uno de los lugares del planeta con más días de sol al año y una magnífica área de recreo para disfrutar de un baño en su amplio catálogo de playas antes de alcanzar el Puerto de Mogán, una de las postales más bonitas de la isla, bordeando Puerto Rico, Tauro y Taurito (GC-500), o directamente a través de la GC-1. Los barcos que descansan en su muelle deportivo adornan un paisaje dominado por

alegres construcciones y canales inspirados en la ciudad de Venecia. En sus restaurantes se come un buen pescado fresco y es el punto de origen de numerosas excursiones para pescar, bucear

o contemplar en submarino la extraordinaria riqueza de los fondos del Atlántico.

Mogán es también uno de los mayores proveedores de frutas

tropicales de la isla. En sus tierras se cultivan sabrosas mangas, aguacates y papayas que reclaman un succulento bocado camino de **La Aldea de San Nicolás**, el término municipal más recóndito de Gran Canaria.

Tierra de barrancos y sobrecogedores acantilados, La Aldea atesora playas alejadas de la acción del hombre como Tasarte, Tasartico o la casi virginal Güigüi, un auténtico edén de difícil acceso. En plena GC-200, dejando atrás Veneguera, podrá observar las caprichosas tonalidades



que han alterado el color de coladas volcánicas conocidas como los charcos Azules mientras se aproxima a uno de los mayores centros productores de tomates de Europa.

La Aldea de San Nicolás es el lugar donde se celebra en septiembre la fiesta del Charco, una tradición que data de la época aborigen basada en una técnica empleada por los antiguos pobladores para aletargar, con sabia de cardón y tabaiba (dos plantas locales), los peces que pescaban en el litoral de la zona. Desde ese punto culminante de la ruta puede volver sobre sus pasos o dirigirse a la capital por la GC-200. Si se decanta por esta segunda opción no olvide detenerse en el mirador del Andén Verde, que le deparará una asombrosa vista de toda la costa oeste de la isla.

La iglesia parroquial de San Juan Bautista, una singular obra arquitectónica de estilo neogótico construida con piedra de cantería por los labreros de la zona.





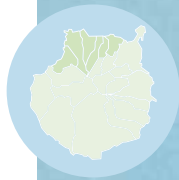
LAS PALMAS GC NORTE

ARUCAS FIRGAS MOYA GUÍA GÁLDAR AGAETE

El norte de Gran Canaria tiene mucho que ofrecer. La ruta por la comarca comienza con un trayecto desde la capital por la GC-2 y la GC-20 hasta la Montaña de **Arucas**, un volcán de unos 300.000 años que se eleva 412 metros sobre el nivel del mar y al que se asciende por carretera. Una vez en la cima, a la que se accede en poco tiempo, es posible disfrutar de una sensacional visión panorámica de la zona. Las Palmas de Gran Canaria y los vecinos municipios de Firgas y Moya muestran su esplendor entre embalses y cultivos de plataneras.

Esa solemnidad reviste la puntiaguda silueta de la iglesia parroquial de San Juan Bautista, una singular obra arquitectónica de estilo neogótico construida con piedra de cantería por los labreros de la zona. En torno a las empedradas calles que rodean la catedral, como se conoce oficiosamente a este templo que data de 1909, florecen comercios y pequeños restaurantes en los que se sirven platos de la gastronomía local.

Ya en los márgenes del casco antiguo, merece la pena asomarse a dos espacios verdes de gran valor simbólico para Arucas. La Casa y Jardín de la Marquesa y el Parque



se encuentra en el casco antiguo y ofrece al visitante una interesante colección de fondos documentales, su biblioteca personal, así como una variada muestra pictórica.

Municipal son un remanso de paz que contrasta con el ritmo frenético de la Fábrica y Museo del Ron de Arehucas, fundada en 1884. Sus bodegas de ron - las más grandes y antiguas de Europa - desprenden un aroma que sedujo a personalidades como Tom Jones, Plácido Domingo o Julio Iglesias, cuyas firmas quedaron grabadas para siempre en las barricas de roble en las que duerme una bebida venerada por miles de canarios.

Firgas nos obligará a desviarnos unos kilómetros y allí podremos visitar calles de gran atracción turística como los paseos de Gran Canaria y de Canarias y rincones de sutil belleza como el molino de gofio del siglo XVI, la plaza e iglesia de San Roque y un mirador ubicado

en su exterior desde el cual se puede contemplar la inmensidad del Atlántico.

Los amantes del senderismo no deben pasar por alto la frondosidad y belleza de los barrancos de Azuaje y Las Madres. Firgas es un gran manantial con una boscosa vegetación que también pervive en Moya, hogar de la **Reserva Natural Especial de Los Tilos**, una extensa superficie de monteverde como la **Selva de Doramas**, que actualmente es el reducto de laurisilva más importante de Gran Canaria.

En este pueblo colgado del risco nació Tomás Morales en 1884, uno de los mayores poetas de la historia de Canarias, cuyo museo

Otro punto de interés cultural es la Iglesia de Nuestra Señora de Candelaria, que conserva en su interior piezas artísticas de gran valor histórico como la Virgen de Candelaria de finales del siglo XV y la imagen de San Judas Tadeo, obra del imaginero guineño José Luján Pérez.

En las cumbres de **Moya** se localizan dos imponentes volcanes: el Montañón Negro y la caldera de los Pinos, que entraron en erupción hace algo más de 3.000 años. También de origen volcánico, pero ya en la costa, destaca El Roque, uno de los lugares más pintorescos del municipio al presentar un angosto y peculiar caserío que se levanta imponente sobre un espolón de basalto que se abre al





mar. Muy cerca de este enclave, hacia el oeste, es obligatorio darse un chapuzón en las piscinas del Charco de San Lorenzo.

Rumbo a **Santa María de Guía**, hay que tomar la GC-75 para contemplar de nuevo la costa. El puente de Silva espera a más de cien metros del suelo dejando fuera de la vista el **Cenobio de Valerón**, un singular granero en el que los aborígenes grancanarios almacenaban la cosecha. Este conjunto arqueológico, compuesto por más de 350 cuevas esculpidas por los primeros pobladores de la isla, tiene

unos 800 años y un cuidado estado de conservación que no dejará indiferente al visitante.

Recién aterrizados en el pueblo, comienza la carrera por encontrar un ejemplar del famoso queso de flor que se elabora en el municipio. Recorra el casco histórico, conozca el Museo Néstor Álamo y la iglesia parroquial con las ocho tallas de José Luján Pérez, prolífico escultor que legó a su patria chica el caudal necesario para vestir una de las torres del templo con un reloj de mediados del siglo XIX.

De vuelta a la GC-2, la ruta continúa en la ciudad de **Gáldar**, uno de los dos reinos en que se dividía la isla antes de la conquista castellana. Tierra de guanartemes - los reyes de la época -, no se puede pasar por alto la visita al **Museo y Parque Arqueológico de la Cueva Pintada**, el yacimiento más importante de Gran Canaria. El museo se erige sobre un antiguo poblado prehistórico que dejó su rastro, en forma de pinturas geométricas, en una de las cavidades. Es la prueba fehaciente de un pasado no tan lejano que convive en el municipio

El día se acaba y
no hay mejor plan
que contemplar
la puesta de sol
en Agaete.



con una animada actividad comercial que riga el presente.

El litoral de Gáldar es popular por sus exquisitos fondos marinos, en los alrededores de la punta de Sardina, y por la respetada ola de El Frontón, un paraíso para los surfers. El día se acaba y no hay mejor plan que contemplar la puesta de sol en **Agaete**, un lugar genuino en el que la elegante uniformidad de sus casas blancas es toda una declaración de intenciones.

El valle de Agaete oculta un enigmático paraje coronado por

el macizo de Tamadaba. Varios senderos lo atraviesan como si de un complejo sistema intravenoso se tratara, circundando fincas que cultivan un café único en Europa por sus propiedades organolépticas.

Justo por encima del casco histórico se encuentra el Maipés de Agaete, un cementerio aborigen declarado Bien de Interés Cultural con unas 700 tumbas de más de mil años. El centro urbano propone una desconexión tranquila en su Huerto de las Flores, un jardín botánico que alberga más de cien especies de todo el mundo. La

ermita de la Virgen de las Nieves, con sus anquetas de barco y artesonado mudéjar policromado, es otra visita obligada en el municipio antes de pasar por las piscinas naturales de Las Salinas.

La jornada concluye en el **puerto de Las Nieves**, enclave donde permanece anclado el Dedo de Dios, una roca de caprichosa forma que no se deja intimidar por los mil metros de caída del acantilado de Faneque y la sinuosa *cola de dragón* que dibuja a lo lejos la costa de La Aldea de San Nicolás.





**Las Canteras,
una de las mejores playas
urbanas del mundo.**

LA CAPITAL. LAS PALMAS DE GRAN CANARIA

Las Palmas de Gran Canaria es la mayor ciudad de Canarias. La capital de Gran Canaria, fundada en 1478, se ha consolidado como un importante enclave atlántico y cosmopolita. Desde que Cristóbal Colón la visitara, en tres ocasiones, en sus viajes a América, viajeros de todos los orígenes han conocido su encanto desde hace siglos.

Con un casco histórico y colonial, Vegueta y Triana, y con una de las mejores playas urbanas del mundo, Las Canteras, Las Palmas de Gran Canaria también reúne la condición de destacado destino turístico. Historia, gastronomía, compras, atractivos museos y una amplia oferta cultural y de ocio, en la que destaca su conocido carnaval.

El casco histórico, la ciudad de Colón

La capital grancanaria nació y creció en torno al barrio de Vegueta. Allí, ejercen de epicentro la plaza de Santa Ana, con las antiguas Casas Consistoriales en un extremo y la gran catedral, en el otro. La Casa de Colón, el Museo Canario, el Centro Atlántico de Arte Moderno, San Martín Centro de Cultura Contemporánea y el Museo Diocesano de Arte Sacro conforman una interesante y peculiar oferta museística, que se complementa con una gran variedad de restaurantes y bares en los que descubrir la cocina

local, pero también disfrutar de una carta de vanguardia. No deje de visitar el mercado y los domingos, el mercadillo de artesanía con bailes folclóricos en la histórica plaza del Pilar Nuevo junto a la Casa de Colón.

El cauce del barranco del Guinguada separa la Vegueta colonial de la calle Mayor de Triana y su entorno, en donde se ubica la casa museo del escritor nacido en la ciudad Benito Pérez Galdós. La capital se proyecta en esta gran zona comercial abierta y de restauración hasta el parque de San Telmo, donde se encuentra la terminal de guaguas. Entre Vegueta y Triana también se levantan, imprescindibles para el visitante, el Teatro Pérez Galdós y el Gabinete Literario, con una plazoleta de agradable tránsito y mejor reposo en sus terrazas.

Ciudad Jardín El barrio de los ingleses

El barrio de Ciudad Jardín nació en la década de los años veinte. Zona residencial en torno a la cual se sitúa el antiguo Hotel Metropole, hoy centro de los servicios del ayuntamiento y el histórico Hotel Santa Catalina, donde la escritora inglesa Agatha Christie se alojó entre los años 20 y 30 para descansar y seguir escribiendo parte de su libro *El misterio del tren azul*. A su vera, el visitante no puede perderse el complejo arquitectónico del Pueblo Canario, del artista modernista Néstor Martín-Fernández de la Torre, donde se encuentra el Museo Néstor, una auténtica joya en la ciudad.

En esta zona se encuentra la marina desde donde parte cada noviembre la aventura de la regata transatlántica Atlantic Rally for Cruisers (ARC), y punto de encuentro de navegantes y buceadores. En el extremo norte, el barrio de Alcaravanas y su playa, que vive intensamente el deporte, se convierte en la antesala del puerto y la famosa playa de Las Canteras.

Ciudad de mar, sol y arena

La ciudad tiene una de sus referencias paisajísticas en La Isleta, una pequeña península presidida por tres majestuosos volcanes. En su estrecho istmo convive el Puerto de la Luz y de Las Palmas, a un lado, y las playas de Las Canteras y El Confital, al otro. Dos polos de la vida económica y social de la ciudad, que encuentra en el lado de la playa un gran parque temático natural. Allí, entre La Puntilla (junto al barrio de La Isleta) y el Auditorio Alfredo Kraus (en el barrio de Guanarteme) el visitante disfrutará de tres kilómetros de arena y todos los ambientes de una playa turística que es el gran parque y punto de encuentro de la vida de la ciudad. Muy cerca del auditorio, en el barrio de Guanarteme, se encuentra La Cícer, la zona surfera y deportiva de la playa. En el otro extremo, desde La Puntilla, el turista puede recorrer el paseo de Los Nidillos hasta llegar al paraje natural de El Confital, spot destacado de surf y mirador desde el que disfrutar de espectaculares vistas de la ciudad.

En los tres kilómetros de Las Canteras los usuarios no solo





disfrutan del buen tiempo que predomina en todo el año, y de sus aguas. El deporte, a pie de arena o en el mar, y la rica oferta gastronómica de los innumerables locales del paseo completan el atractivo de una especial playa urbana, donde se celebra en febrero el Entierro de la Sardina y en junio la noche de San Juan. Desde allí en un agradable paseo con comercios tradicionales se llega hasta el Parque Santa Catalina; epicentro turístico, puerta de entrada y salida al muelle de cruceros y sede del espectacular carnaval grancanario, con el Museo Elder de la Ciencia como atractivo imprescindible.

Vino y naturaleza

En la salida hacia el centro de Gran Canaria, a través de la GC-110 y la GC-310, la ciudad destaca por su paisaje vitivinícola en Tafira, donde se encuentra el Jardín Botánico Viera y Clavijo, una auténtica joya de biodiversidad de la Macaronesia y parada obligatoria para los amantes de la naturaleza en su máxima expresión.





LAS PALMAS GC MEDIANÍAS- CUMBRE

**SANTA BRÍGIDA
SAN MATEO
VALSEQUILLO
TEJEDA
ARTENARA
VALLESECO
TEROR**

El interior de Gran Canaria esconde valiosos secretos que los visitantes más aventureros sabrán apreciar. Lejos del ritmo animado de las ciudades y los núcleos turísticos, esta zona de la isla aún conserva su fisonomía, erigiéndose en protectora de costumbres y tradiciones preservadas en los pueblos que han florecido entre montañas y barrancos.

Tome la capital como punto de partida en una ascensión continua que le llevará, en tiempo récord, hasta los casi 2.000 metros sobre el nivel del mar. Observe cómo la orografía y los microclimas moldean cientos de especies naturales a su paso y sienta una sensación de libertad absoluta cuando advierta las nubes a sus pies.

Debe llegar al municipio de **Santa Brígida** a través de la GC-4 dejando a su derecha la localidad de Tafira Alta. Pero antes de internarse en el casco, en los márgenes del Monte Lentiscal, desvíese a la izquierda por la GC-802 y diríjase a la **caldera de Bandama**, un bello cráter volcánico de 220 metros de profundidad sobre el que podrá disfrutar de una completa panorámica del sector nororiental de



Gran Canaria. Junto a ese espacio natural se levanta un pico de idéntico nombre y el Real Club de Golf de Las Palmas, el campo de golf más antiguo de España. Esta zona alberga un búnker de la II Guerra Mundial abierto al público y es famosa por sus viñedos y bodegas, que producen vinos con Denominación de Origen.

Regrese a la bifurcación en la que se desvió y suba hasta el casco histórico de la villa. El verde domina el paisaje en uno de los lugares con más dragos de Canarias. Estos centenarios árboles son una maravilla de la botánica y algunos, como el ejemplar tricentenario que habita en Pino Santo, se mantienen todavía erguidos sobre sus raíces.

No abandone Santa Brígida sin visitar la Casa Museo del Vino y su pequeño mercado, que al igual que los de San Mateo, Teror y otros pueblos de medianías ofrece deliciosos productos de la tierra cada fin de semana.

San Mateo es un municipio eminentemente ganadero y agrícola ubicado en la antesala de la cumbre. Anímese a probar sus espectaculares quesos y otros manjares de su gastronomía en



un hermoso entorno natural en el que el agua fluye por barrancos como el de La Mina dejando refrescantes imágenes. Dese un paseo por el casco del municipio y contemple sus casas antiguas perfectamente restauradas. Y antes de culminar la ascensión, tómese su tiempo para visitar **Valsequillo**, un municipio limítrofe célebre por el espectáculo cromático que forman sus almendreros en flor, sus ricos fresones y el embrujo de Tenteniguada, uno de sus más gratos parajes.

Regrese sobre sus pasos y prosiga la escalada por la GC-15 rumbo a **Tejeda**, localidad que luce desde septiembre de 2015 el distintivo que la califica como “uno de los pueblos más bonitos de España”. Ese reconocimiento no es casual y tiene su razón de ser en un patrimonio natural inviolable, esculpido a base de salvajes erupciones volcánicas y la majestuosidad de dos rocas totémicas para los habitantes de Gran Canaria: los roques Nublo y Bentayga. Tejeda es el municipio en el que se alza el Pico de Las Nieves, punto más alto de la isla y reto apasionante para ciclistas.



Tejeda, localidad que luce desde septiembre de 2015 el distintivo que la califica como “uno de los pueblos más bonitos de España”.




Sus 1.949 metros son una privilegiada atalaya rodeada de robustos pinos canarios, fabulosa especie capaz de resistir el fuego y renacer de sus cenizas. Un punto central de la ruta antes de alcanzar el pueblo es el parador nacional, cruce de caminos y escala ideal para curiosear en los puestos de alimentación aledaños o probar un enyesque en los bares de la zona. Ya en el pueblo de Tejeda debe surtir de una buena colección de bienmesabes y mazapanes, dos arraigados postres elaborados con la almendra que florece en sus tierras.

Con ese sabor dulce en su paladar toca visitar la vecina **Artenara** a través de la GC-60 y la GC-210. El municipio más elevado de Gran Canaria

rezuma tranquilidad y naturaleza. El mirador dedicado a Miguel de Unamuno es un buen balcón al que asomarse para divisar la “tempestad petrificada” que sobrecogió al genial escritor en su visita a la cumbre de la isla en 1910.

De vuelta a la capital por la GC-21 no olvide detenerse en **Valleseco**, un municipio de nombre contradictorio como demuestra su Ruta del Agua. Aquí resulta imposible escapar de la vegetación y los senderos que recorren su geografía sorprenderán a los más versados caminantes. Valleseco celebra cada año las Fiestas de la Manzana y alberga el primer mercado íntegramente ecológico de la isla.





El broche final al itinerario por la cumbre y medianías es la visita a **Teror**, hogar de la Virgen del Pino, patrona de Gran Canaria. Cruce la calle mayor sin perder detalle de los balcones canarios que adornan antiguas fachadas. Llegará así a la basílica construida en el siglo XVIII, donde cada 8 de septiembre se reúnen miles de devotos provenientes de todas las islas Canarias. Teror es un lugar perfecto para adquirir, a modo de recuerdo, calados, telares y objetos cerámicos y de cestería. No retorne a la capital sin degustar el chorizo de Teror, un apetitoso embutido de cerdo del que presumen los grancanarios.



Teror es un lugar perfecto para adquirir, a modo de recuerdo, calados, telares y objetos cerámicos y de cestería.



03 | PLAYAS

La costa de Gran Canaria es uno de los lugares preferidos por los visitantes que escogen la isla como destino vacacional. 24 grados de temperatura media anual garantizan una experiencia imperecedera en cualquiera de las playas del litoral, mayoritariamente accesibles y seguras para el baño. Hay propuestas para todos los gustos. Es posible escoger entre largas

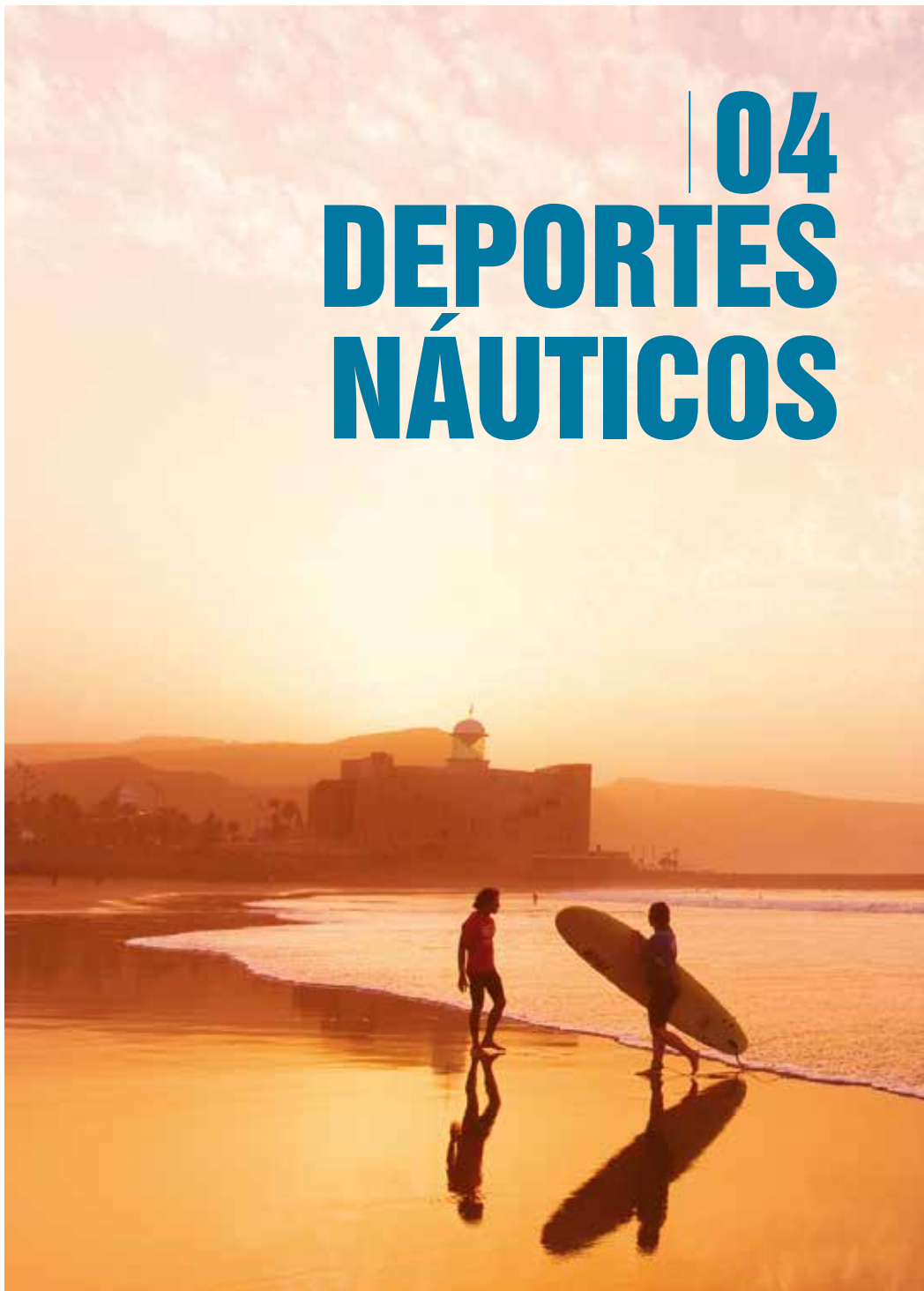
extensiones de arena rubia, calas escondidas a la sombra de los acantilados y espacios reservados para nudistas.

Maspalomas y Playa del Inglés, en el entorno natural de Las Dunas, son los enclaves más conocidos por su amplia capacidad alojativa y oferta de ocio. Las Canteras es una de las mejores playas urbanas de

España y orgullo de los habitantes de la capital, Las Palmas de Gran Canaria. Uno de los atardeceres más deleitosos que ofrece la isla puede ser contemplado en Agaete. La costa de Mogán es otra zona ideal para disfrutar del mar gracias a la estabilidad de su clima, famoso en Europa por contar con más de 330 días de sol al año.



| 04 DEPORTES NÁUTICOS



El mar es un elemento fundamental en la iconografía de Gran Canaria y una de sus mayores fuentes de entretenimiento al aire libre.

Los vientos alisios dotan a la isla de unas inmejorables condiciones para la práctica de deportes náuticos en 236 kilómetros de costa equipados con modernas infraestructuras y servicios disponibles durante todo el año.

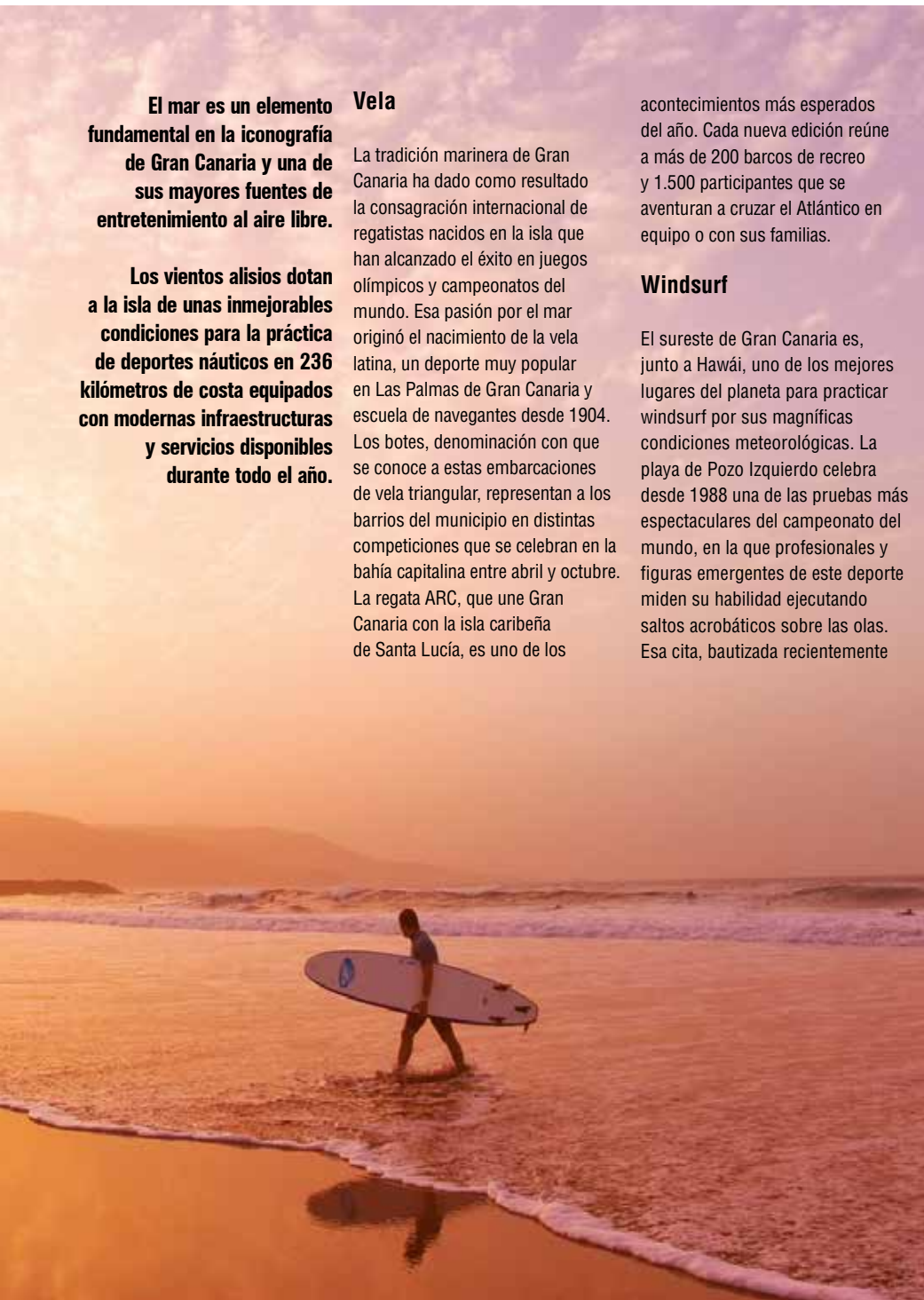
Vela

La tradición marinera de Gran Canaria ha dado como resultado la consagración internacional de regatistas nacidos en la isla que han alcanzado el éxito en juegos olímpicos y campeonatos del mundo. Esa pasión por el mar originó el nacimiento de la vela latina, un deporte muy popular en Las Palmas de Gran Canaria y escuela de navegantes desde 1904. Los botes, denominación con que se conoce a estas embarcaciones de vela triangular, representan a los barrios del municipio en distintas competiciones que se celebran en la bahía capitalina entre abril y octubre. La regata ARC, que une Gran Canaria con la isla caribeña de Santa Lucía, es uno de los

acontecimientos más esperados del año. Cada nueva edición reúne a más de 200 barcos de recreo y 1.500 participantes que se aventuran a cruzar el Atlántico en equipo o con sus familias.

Windsurf

El sureste de Gran Canaria es, junto a Hawái, uno de los mejores lugares del planeta para practicar windsurf por sus magníficas condiciones meteorológicas. La playa de Pozo Izquierdo celebra desde 1988 una de las pruebas más espectaculares del campeonato del mundo, en la que profesionales y figuras emergentes de este deporte miden su habilidad ejecutando saltos acrobáticos sobre las olas. Esa cita, bautizada recientemente



con el nombre de Gran Canaria Wind & Waves Festival, encumbró a mitos del windsurf como Björn Dunkerbeck y las hermanas Daida e Iballa Ruano, que han dominado la competición durante décadas y son un estímulo para las nuevas generaciones.

Surf y bodyboard

La costa norte de la isla es la zona escogida por los amantes del surf y el bodyboard en su búsqueda de la ola perfecta. La playa de Las Canteras, en torno al área conocida como La Cicer, es un escenario ideal para aprender a surfear en los cursos que ofrecen las escuelas especializadas de la capital durante los doce meses del año. Bañaderos y Playa del Hombre, en los municipios de Arucas y Telde, son otros lugares óptimos para los no iniciados.

Gran Canaria es también conocida por las codiciadas crestas de los spots de El Frontón (bodyboard) y El Confital

(surf), que acogen regularmente los campeonatos del mundo de cada especialidad. Ambas localizaciones solo son recomendadas para profesionales o aficionados con un alto dominio de la tabla.

Kitesurf

El kitesurf es otro de los deportes que se practican en la isla. Decenas de cometas pueblan las playas de Vargas y Pozo Izquierdo en verano, en un espectáculo cromático que debe su notoriedad a la constancia de los vientos alisios y que se traslada a Playa del Inglés en busca de condiciones más favorables cuando llega el invierno.

Submarinismo

La riqueza de los fondos marinos de Gran Canaria abre la puerta a un universo acuático en el que residen especies desconocidas en otros rincones del mundo.



ACTIVIDADES NÁUTICAS

CANARY WATERSPORTS
www.canarywatersports.com

LUIS MOLINA WATERSPORTS
www.watersportsluismolina.com



MUELLES DEPORTIVOS

MUELLE DEPORTIVO
LAS PALMAS DE GRAN CANARIA
www.marina.palmasport.es

MUELLE DEPORTIVO
PASITO BLANCO
www.pasitoblanco.com

MARINA ANFI DEL MAR
www.marinararval.com



PUERTO DEPORTIVO
DE PUERTO RICO
www.puertoricosa.com

PUERTO DE MOGÁN
www.puertomogan.es



TRANSPORTE MARÍTIMO

LÍNEAS BLUE BIRD
www.lineasbluebird.com

LÍNEAS SALMÓN
www.lineassalmon.es

MULTIACUATIC
www.dolphinwhales.es

SPIRIT OF THE SEA
www.dolphin-whale.com



EXCURSIONES MARITIMAS

SUBMARINE ADVENTURE
www.atlantidasubmarine.com



ESCUELAS DE SURF

3RJ SURF ACADEMY
www.3rjsurftime.es

BJÖRN DUNKERBECK
SURF SCHOOL
www.surfbd.com

BRISA SCHOOL
www.brisaschool.com

CLUB DE SURFING OLEAJE
www.clubsurfingoleaje.blogspot.com

FEEL - SURF CAMP LAS PALMAS
www.surfcampaspalmas.com

MOJOSURF
SCHOOL & SURFCAMP
www.mojosurf.es

OCEAN SIDE & QUIKSILVER
SURF SCHOOL
www.oceansidegrancanaria.com

PABLO SOLAR PRO SURF COACH
www.pablosolar.com

PRO SURFING
www.prosurfing.es

SURF CAMP LOW COST
www.surfcamp-lowcost.com

SURF CANARIES SURF SCHOOL
www.surf-canaries.com

UNIVERSITY SURF SCHOOL
www.universitysurfschoolcanarias.com





ESCUELAS DE WINDSURF

ESCUELA DE VELA
JOAQUÍN BLANCO TORRENT

www.federaciongrancanariadevela.com

ESCUELA DE VELA JUAN CARLOS I

www.federaciongrancanariadevela.com

ESCUELA DE VELA
VENTURA QUEVEDO

www.nautica.rcngc.com

LPWS WIND AND KITE

www.lpwindsurf.com

POZOWINDS SL

www.pozowinds.com

SURF MASPALOMAS

www.surfmaspalomas.com



ESCUELAS DE KITESURF

LPWS WIND AND KITE

www.lpwindsurf.com

PABERWIND KITESURF SCHOOL

www.paberwind.es

SIROCO KITE SCHOOL

www.sirocokiteschool.com



SUBMARINISMO

7MARES LAS CANTERAS

www.7mares.es

BUCEO CANARIAS

www.buceocanarias.com

BUCEO NORTE

www.buceonorte.com

BUCEO PANDORA

www.buceopandora.es

BUCEO SUR

www.buceosur-gc.com

CANARY DIVING SCHOOL

www.canary-diving.com

DAVY JONES DIVING

www.davyjonesdiving.com

DELPHINUS DIVING SCHOOLS

www.delphinus.eu

EL AZUL DIVE CENTER
GRAN CANARIA

www.elazuldivecenter.com

GRAN CANARIA DIVERS

www.grancanariadivers.com

LAVY SUB

www.lavysub.com



La biodiversidad de la isla es especialmente notable en las zonas de Sardina del Norte, Caleta Baja, El Cabrón, Pasito Blanco y Las Canteras, entre otros lugares óptimos para contemplar los secretos mejor guardados del océano Atlántico.

Pesca deportiva de altura

Los puertos deportivos de Gran Canaria son el punto de partida de pescadores que zarpan en busca de emociones fuertes mar adentro. El bonito del Atlántico, el atún blanco, la barracuda o el marlín azul son piezas muy cotizadas y accesibles entre los meses de mayo y noviembre.

El clima agradable en cualquier estación del año motiva a tripulaciones expertas con ganas de pasar intensas jornadas de pesca en las áreas más frecuentadas, entre la punta de Maspalomas y la del Descojonado, cerca de La Aldea de San Nicolás.

MARGULLAR DIVING
www.margullardiving.com

MIRAFONDOS
www.mirafondos.com

NAUTICO GRAN CANARIA
www.nauticodiving.com

PUERTO RICO DIVING CENTER
www.prdiving.com

SCUBA SUR GRAN CANARIA
www.scubasur.net

THE BIG BLUE
www.thebigblueteam.es

ZEUS DIVE CENTER
www.zeusdivecenter.com

Fuente: Gobierno de Canarias, 2022.



A large, vibrant underwater scene is depicted, likely from an aquarium. The water is a deep, clear blue, with sunlight filtering through from above, creating shimmering patterns on the surface. Numerous small, blue fish are swimming in various directions. A long, thin stalk of seaweed or a similar marine plant extends from the bottom left towards the center. The overall atmosphere is serene and natural.

05 | OCIO DIURNO

Gran Canaria es un apasionante parque temático con una propuesta irresistible para disfrutar en familia o con los amigos. Sus espacios naturales reúnen todas las condiciones de seguridad y calidad para disfrutar del ocio al aire libre y brindan al visitante una excelente oportunidad para conocer la flora y fauna locales.


Sin salir de la capital se puede disfrutar de una emocionante jornada en familia en el Acuario Poema del Mar, donde se encuentran representados los diferentes ecosistemas marinos de decenas de especies de todo el mundo.

La Finca de Osorio, el Jardín Botánico Viera y Clavijo o las



JARDÍN BOTÁNICO VIERA Y CLAVIJO

Ideado por el extraordinario Eric Sventenius, el querido “Jardín Canario” muestra la gran riqueza de la flora de la región de la Macaronesia, y en especial los más de 500 endemismos de las islas Canarias. Con una superficie de 27 hectáreas, está considerado el jardín botánico más grande de España.

 (+34) 928 219 580
www.jardincanario.org

zonas de recreo habilitadas en la cumbre de la isla complementan la oferta de entretenimiento repartida por distintos puntos de su geografía. Palmitos Park, Sioux City Park, Aqualand Maspalomas o el Angry Birds Activity Park de Puerto Rico son solo algunas de las alternativas disponibles para saborear una jornada memorable por el sur de la Isla.

ACUARIO POEMA DEL MAR

Un gran parque temático de la biodiversidad de nuestro planeta azul.

Muelle Sanapú
Las Palmas de Gran Canaria
☎ (+34) 928 010 350
www.poema-del-mar.com

ANGRY BIRDS ACTIVITY PARK GRAN CANARIA

Parque temático al aire libre.

Avenida Tomás Roca Bosch -
Puerto Rico
☎ (+34) 928 153 976
www.activityparkcanarias.com

ADVENTURE PARK HANGAR 37

Parque de aventuras con temática de videojuegos.

Carretera GC-500 - Tarajalillo
☎ (+34) 669 829 233
www.hangar37.es

HOLIDAY WORLD MASPALOMAS CENTER

El parque de atracciones Holiday World es el corazón de este centro de ocio y el mayor de los que se encuentran en Canarias.

Avda. Touroperador Tui, s/n
Campo Internacional Maspalomas
☎ (+34) 928 730 498
www.holidayworldmaspalomas.com

SHIQUA CITY PARK

Reproducción de una ciudad del salvaje oeste con espectáculos de vaqueros, barbacoas, bailes y un zoológico.

Barranco del Águila, San Agustín,
San Bartolomé de Tirajana.
☎ (+34) 928 129 684
www.parquetematicoshouxcitypark.com

GRAN KARTING CLUB GRAN CANARIA

La pista más grande del mundo.
Circuito infantil, juvenil y seniors.

Ctra. General del Sur Km 46, Tarajalillo
☎ (+34) 928 157 190
info@grankarting.com
www.grankartingclub.com

PALMITOS PARK

Jardín botánico y ornitológico, en el que se pueden ver 51 clases de palmeras diferentes, 1.500 aves exóticas y show de aves rapaces. Cuenta con una estupenda colección de cactus, orquídeas, mariposas y colibrís, 160 especies de peces tropicales, cocodrilos y show de papagayos.

Barranco de Los Palmitos s/n,
Maspalomas
☎ (+34) 928 797 070
www.palmitospark.es





AQUALAND MASPALOMAS

Parque acuático.

Carretera Palmitos Park, km 3

☎ (+34) 928 140 525

www.aqualand.es

CACTUALDEA PARQUE

Parque botánico con gran variedad de cactus, palmeras y otras plantas tropicales.

Ctra. de Mogán a La Aldea de San Nicolás s/n. Ctra. del Hoyo - Tocodoman

☎ (+34) 928 891 228

www.cactualdea.es

MINI TREN

Recorrido por playa del Inglés en un simpático tren en miniatura.

Avda. de Italia 12, Playa del Inglés.

☎ (+34) 928 765 908

CAMELLO SAFARI DUNA OASIS

Divertido paseo en camello por las famosas dunas de Maspalomas.

Maspalomas

☎ (+34) 928 760 781

info@camellosafari.com

www.camellosafari.com

DONKEY SAFARI LAS TIRAJANAS

El Morisco s/n (subida a Taidia), Santa Lucía de Tirajana.

☎ (+34) 928 180 587 /

(+34) 658 938 332

www.burrosafari.com

GRANCAVENTURA

Parque de aventuras al aire libre.

Vasco López, s/n
35400 Arucas

☎ (+34) 928 936 393

info@grancaventura.com

www.grancaventura.com

PARQUE DE COCODRILOS

Los Corralillos Km 5,5, Agüimes

☎ (+34) 928 784 725

info@cocodriloparkzoo.com

www.cocodriloparkzoo.com

MULTIACUATIC

Excursiones de avistamiento de delfines.

Muelle Puerto Base en Puerto Rico, Mogán.

☎ (+34) 626 982 152

www.dolphinwhales.es

GRANJA ESCUELA LOS OLIVOS

C/ Camino Campo de Volcanes Rosiana, 12, Las Medianias, Telde.

☎ (+34) 928 133 604 /


(+34) 658 506 328

info@grupofecsa.es

www.centroecologicoculturallosolivos.com



06 | OCIO NOCTURNO



Las cálidas temperaturas que se registran durante todo el año motivan la animada vida nocturna.

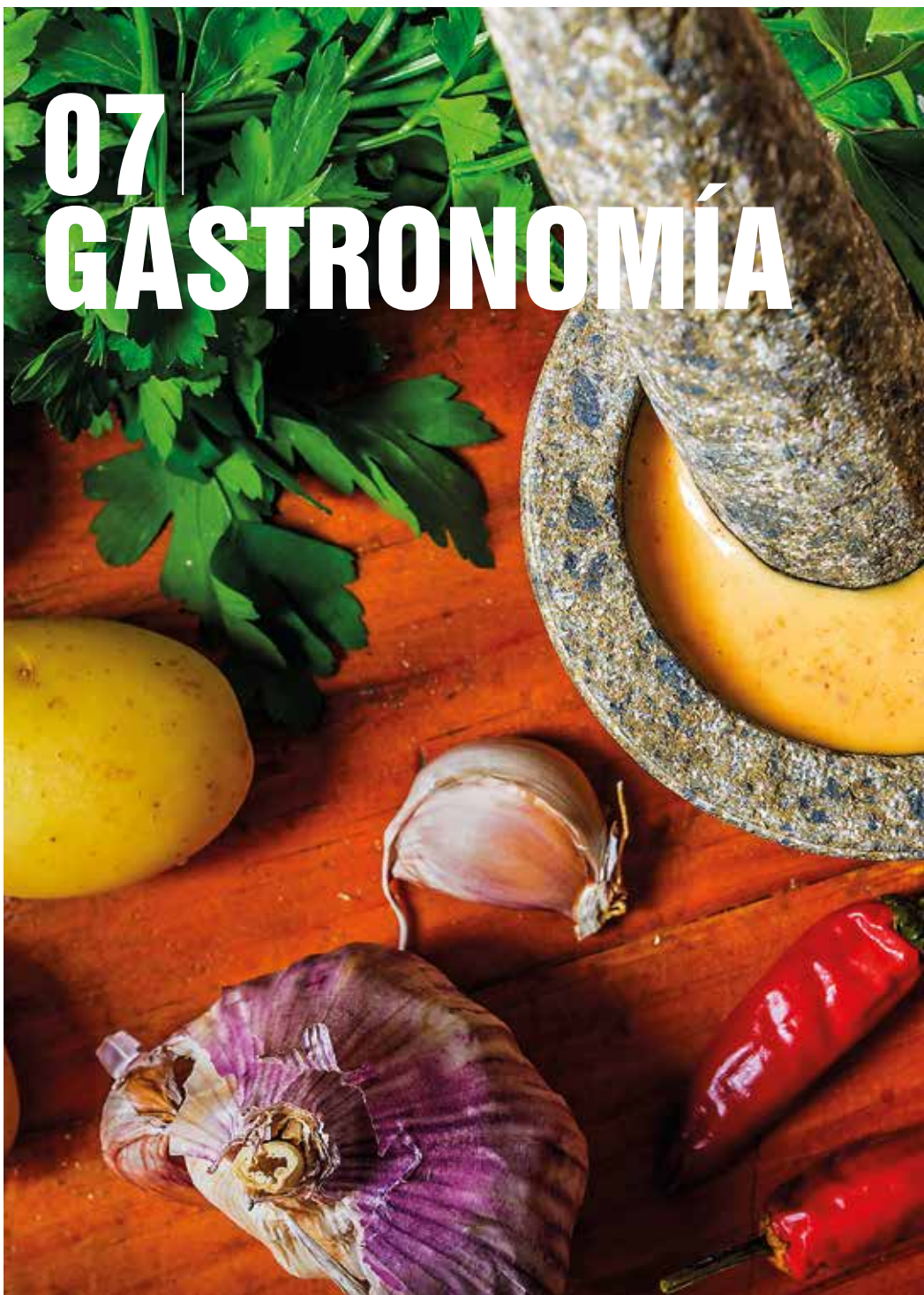
El aburrimiento es un estado de ánimo desconocido en Gran Canaria. Las cálidas temperaturas que se registran durante todo el año motivan la animada vida nocturna en una isla cuyos habitantes se toman muy en serio el tiempo de esparcimiento.

Aunque resulte contradictorio, la noche comienza en Gran Canaria antes de la puesta de sol. Los bares y terrazas repartidos por sus cuatro costados son un excelente punto de partida para emprender una agradable velada en la intimidad de un restaurante o en cualquier establecimiento que permita disfrutar de una cena al aire libre.

La multiculturalidad de la isla ha moldeado una oferta gastronómica en la que están representados todos los continentes. Probar la comida internacional que se sirve en Gran Canaria es un buen plan para calentar motores; conocer los platos y tapas que se elaboran en la cocina local, una alternativa más que recomendable.

Como sucede en el resto de España, los horarios son flexibles. La última comida del día se lleva a cabo entre las nueve y las once, frontera imaginaria en la que comienzan espectáculos musicales, actuaciones teatrales y otras representaciones artísticas que complementan la oferta existente en las discotecas, pubs y salas de baile de las zonas turísticas del sur de la isla y la capital.

07 | GASTRONOMÍA





**Papas arrugadas
con mojo picón,
bandera del
patrimonio culinario
de Canarias.**

La gastronomía de Gran Canaria se nutre de los productos de la tierra. Los agricultores de la isla cultivan frutas y verduras que contribuyen a la elaboración de sabrosos potajes y caldos. Las carnes de cerdo, ternera y cabra son las más utilizadas, aunque el pollo y el conejo también tienen protagonismo en una cocina que adquiere del mar un excelente pescado fresco.

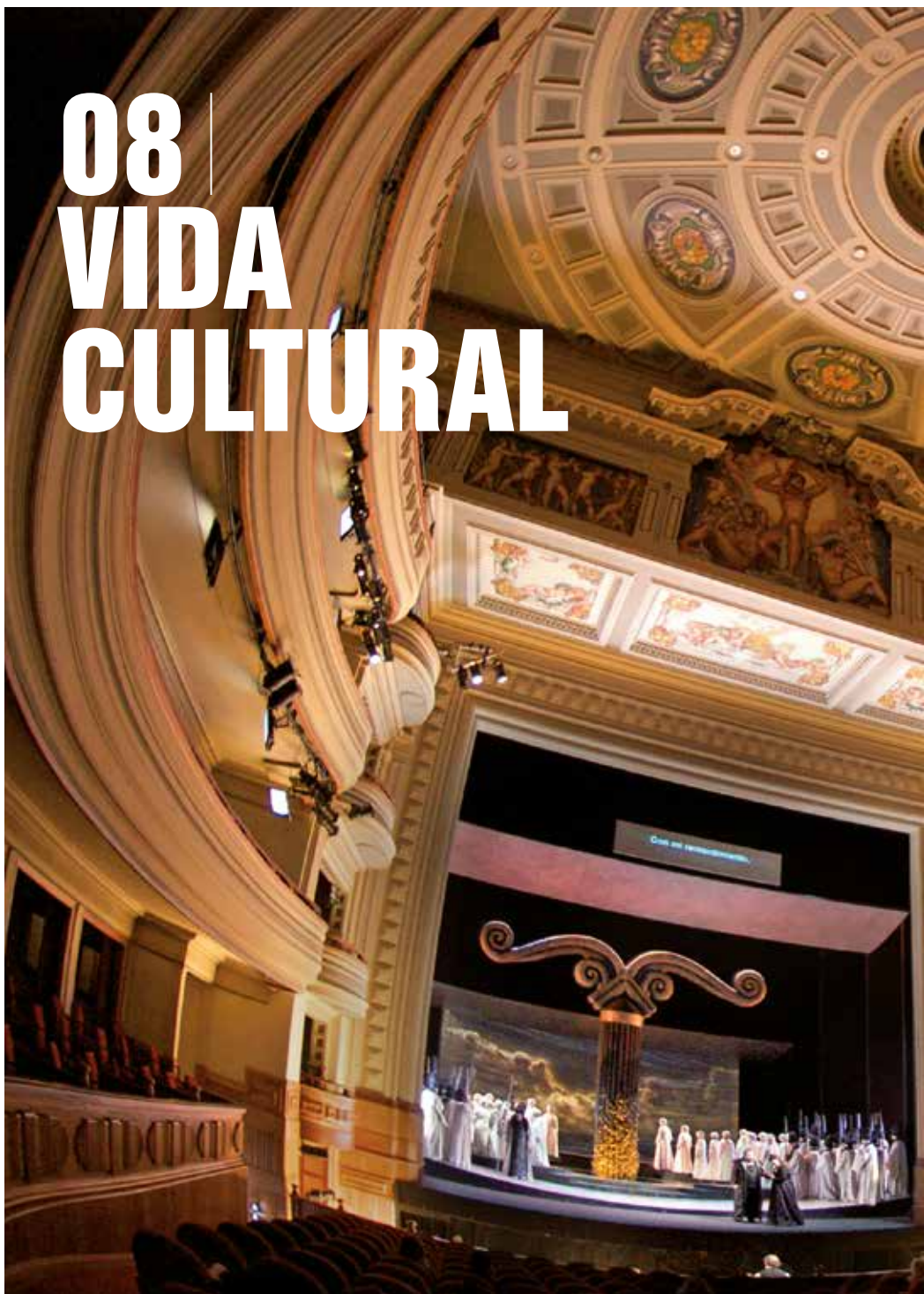
El primer contacto con la mesa brindará al visitante una aproximación a los entrantes más populares. La pata asada, el chorizo de Teror, las aceitunas y el queso en sus múltiples variedades brillan en un escaparate presidido por las papas arrugadas con mojo picón, bandera del patrimonio culinario de Canarias.

El buen comensal sabrá apreciar la personalidad que rezuman las carajacas, la carne de baifo o la vieja, jugosos manjares para los isleños. Uno de los platos más arraigados de la gastronomía local es el sancocho, que surge de la combinación de pescado salado, papas, batatas, pella de gofio y mojo. La ropa vieja, comida que mezcla carne con garbanzos, goza igualmente de un notable reconocimiento.

Gran Canaria es la patria europea del café y el ron. El vino que se cosecha en sus bodegas es admirable y sus postres son fruto de la tradición familiar. El mazapán de Tejeda, los suspiros de Moya o el bienmesabe proponen una experiencia dulce como el carácter de los habitantes de la isla.



08 | VIDA CULTURAL





La vida cultural de Gran Canaria goza de una extraordinaria salud gracias a los eventos y espectáculos que se celebran en la isla a lo largo del año.

La vida cultural de Gran Canaria goza de una extraordinaria salud gracias a los eventos y espectáculos que se celebran en la isla a lo largo del año. El Festival Internacional de Música de Canarias se ha consolidado entre las citas más destacadas de la música clásica por la presencia de figuras de renombre mundial que han elevado su calidad artística y prestigio como encuentro inaugural del calendario.

El Festival Internacional de Cine de Las Palmas de Gran Canaria es una apuesta de la capital por el cine independiente. Su programa incluye la emisión de películas, documentales y cortometrajes que se mueven en los márgenes de la industria y actividades paralelas en las que se debate el estado de forma del sector.

El Festival Internacional Canarias Jazz & Más Heineken es una fiesta que congrega desde 1992 a artistas y devotos de este género musical muy admirado en la isla. Su celebración coincide en verano con el Festival Internacional de Folklore Villa de Ingenio, una colorida muestra musical en la que han confluído desde su creación agrupaciones locales y formaciones de más de 40 países.

09 | MUSEOS





Una atractiva red de museos y galerías que se extiende por toda la isla.

El patrimonio histórico de Gran Canaria está al alcance del visitante en una atractiva red de museos y galerías que se extiende por toda la isla. Esos edificios, de un valor cultural incalculable, proponen un viaje en el tiempo en el que es posible presenciar 13 momias prehispánicas, colecciones de arte moderno y enseres de literatos y pintores locales que dejaron su impronta más allá de las fronteras del archipiélago.

Para comprender mejor la vida de los pobladores que habitaron las islas antes de la conquista castellana merece la pena acudir al Museo Canario, una institución que conserva, estudia y exhibe objetos y restos humanos que ilustran usos y costumbres de los aborígenes. La Casa de Colón fue el lugar donde el navegante genovés se detuvo durante su primer viaje a América y en sus salas se exponen pinturas, cartografía e instrumentos de navegación, entre otros documentos que retratan el estrecho vínculo que une a Gran Canaria con aquel continente.

A solo unos pasos, sin salir de Vegueta, las paredes del Centro Atlántico de Arte de Moderno (CAAM) custodian más de 2.500 obras de distintas técnicas, formatos y estilos con un marcado cariz multicultural. Esa vocación internacional es compartida por Casa África, una institución volcada con el arte contemporáneo y los creadores emergentes, que se citan en su sede para exponer sus experiencias en charlas y conferencias que ayudan a aproximar un territorio ya de por sí cercano.




Benito Pérez Galdós, Néstor Martín Fernández de la Torre y Tomás Morales son algunos de los grancanarios ilustres que cuentan con una casa museo dedicada a su vida y obra. La Fundación de Arte y Pensamiento Martín Chirino acoge una exposición permanente del genial escultor en el Castillo de la Luz, la fortificación más antigua de Canarias, erigida en Las Palmas de Gran Canaria a finales del siglo XV. Cerca de ese lugar, la capital de la isla alberga el Museo Elder de la Ciencia y la Tecnología, un centro de divulgación vanguardista que satisfará las inquietudes de los viajeros más curiosos.

MUSEO ETNOGRÁFICO CENTRO DE INTERPRETACIÓN DE VALLESECO (MECIV)

En este museo se explica qué es el gofio, su proceso de elaboración y su historia en las islas.

C/ Párroco José Hernández Acosta 11,
Valleseco.

 (+34) 928 618 232
www.vallesecoгранcanaria.com

MUSEO DE LA CIUDAD Y EL MAR, CASTILLO DE MATA

Uno de los pocos vestigios del sistema defensivo de Las Palmas de Gran Canaria del siglo XVI.

C/ Domingo Guerra del Río
(Carretera de Mata),
Las Palmas de Gran Canaria.
 (+34) 828 904 511
info@castillodemata.es

FUNDACIÓN DE ARTE Y PENSAMIENTO MARTÍN CHIRINO - CASTILLO DE LA LUZ

El Castillo de la Luz es la fortaleza defensiva más antigua de Canarias, erigida a finales del siglo XV. Desde el XVIII, adquirió un carácter simbólico, hasta que a mediados del siglo pasado, el edificio fue declarado Bien de Interés Cultural.

C/ Juan Rejón,
Las Palmas de Gran Canaria.
 (+34) 928 463 162
info@fundacionmartinchirino.org
www.fundacionmartinchirino.org

CASA DE COLÓN

Dedicado a la historia del descubrimiento de América, recrea la atmósfera de la época. Una parte diferenciada del edificio está dedicada al Museo Provincial de Bellas Artes.



C/ Colón 1,
Las Palmas de Gran Canaria.
☎ (+34) 928 312 373
casacol@grancanaria.com
www.casadecolon.com

SAN MARTÍN CENTRO DE CULTURA CONTEMPORÁNEA

Dinámico espacio cultural, inaugurado en el año 2011 tras una rehabilitación de su planta arquitectónica, que ofrece a sus visitantes un programa de exposiciones y actividades en un edificio histórico singular, proyectado en el siglo XVIII como el primer hospital de la ciudad.

C/ Ramón y Cajal 1,
Las Palmas de Gran Canaria.
☎ (+34) 928 322 535
info@sanmartincontemporaneo.com
www.sanmartincontemporaneo.com

MUSEO NÉSTOR ÁLAMO

El inmueble data de la segunda mitad del siglo XVII y es un claro ejemplo de una vivienda típica canaria en estilo señorial.

C/ San José 7, Santa María de Guía.
☎ (+34) 928 553 043
turismo@santamariadeguia.es
info@fundacionnestoralamo.es
www.museonestoralamo.com

MUSEO ELDER DE LA CIENCIA Y LA TECNOLOGÍA

Más de veinte espacios dedicados a reconstruir y reproducir los grandes avances científicos de la humanidad forman parte de este centro de divulgación científica interactivo, que tiene por lema "prohibido no tocar".

Parque Santa Catalina, 35007,
Las Palmas de Gran Canaria.
☎ (+34) 828 011 828
museoelder@museoelder.es
www.museoelder.es

MUSEO DIOCESANO DE ARTE SACRO

Contiene valiosas muestras de pintura, orfebrería e imaginería. Es la sede también del importante archivo musical de la Catedral de Canarias.

C/ Espíritu Santo 20,
Las Palmas de Gran Canaria.
☎ (+34) 928 314 989
museo@obispadocanariense.net
www.diocesisdecanarias.es

MUSEO DE LA ZAFRA

El Museo de la Zafra reúne una parte muy importante de la historia de Santa Lucía, en el sureste de Gran Canaria. Es un espacio creado para la memoria del pasado agrícola de la localidad, y para el recuerdo de las formas de vida y del trabajo de generaciones de agricultores de la zona, una labor vinculada siempre alrededor del principal producto de cultivo de Santa Lucía: el tomate.

C/ Isla de la Graciosa 33,
Santa Lucía de Tirajana.
☎ (+34) 928 759 706
museozafra@santaluciagc.com

MUSEO DE LA RAMA

C/ Párroco Alonso Luján 5, Agaete.
☎ (+34) 928 554 382
www.aytoagaete.es
Se abre para grupos.



MUSEO DE HISTORIA DE AGÜIMES

Este museo permite a sus visitantes conocer los últimos cinco siglos de la historia de la comarca, desde el establecimiento del señorío episcopal, a raíz de la conquista castellana de la isla, hasta mediados del siglo XX.

C/ Juan Alvarado y Saz 42, Agüimes.

☎ (+34) 928 785 453

museohistoria.aguimes@yahoo.es

MUSEO CANARIO

Museo arqueológico sobre la cultura aborigen prehispánica de la isla de la que se conserva y expone la colección más completa del mundo de restos cromañoides.

C/ Doctor Verneau 2, Vegueta , Las Palmas de Gran Canaria

☎ (+34) 928 336 800

info@elmuseocanario.com

www.elmuseocanario.com

CENTRO ATLÁNTICO DE ARTE MODERNO

Exposiciones durante todo el año, nacionales e internacionales.

C/ Los Balcones 9-11, Las Palmas de Gran Canaria.

☎ (+34) 928 311 800

info@caam.net

www.caam.net

CASA-MUSEO ANTONIO PADRÓN - CENTRO DE ARTE INDIGENISTA

En él se muestran más de 150 piezas entre óleos, esculturas, dibujos y bocetos del artista.

C/ Capitán Quesada 3, Gáldar.

☎ (+34) 928 454 035

cmadpadron@grancanaria.com

www.antoniopadron.com

CASA MUSEO TOMÁS MORALES

También conocida por la Casa de la Poesía Insular Canaria. En él se encuentran los objetos personales del poeta. El museo organiza adiciones de su poesía.



Plaza de Tomás Morales, Moya.

☎ (+34) 928 620 217

www.tomasmorales.com

CASA MUSEO PÉREZ GALDÓS

Casa en la que nació en 1843 Benito Pérez Galdós. Cuenta con una biblioteca con narrativa española de los siglos XIX y XX y un archivo documental integrado por manuscritos que son el legado galdosiano más importante.





C/ Cano 2 y 6,
Las Palmas de Gran Canaria.
☎ (+34) 928 373 745
deacperezgaldos@grancanaria.com
www.casamuseoperezgaldos.com

CASA MUSEO LEÓN Y CASTILLO

Museo dedicado a los hermanos Fernando y Juan de León y Castillo, político e ingeniero, respectivamente. A ellos se les debe el refugio del Puerto de la Luz. El museo consta de biblioteca y hemeroteca.

C/ León y Castillo 43-45, Telde.
☎ (+34) 928 691 377
leonycastleillo@grancanaria.com
www.fernandoleonycastleillo.com

CASA ÁFRICA

Casa África trabaja para fortalecer las relaciones hispano-africanas a través de actividades divulgativas, educativas y culturales.

C/ Alfonso XIII,
Las Palmas de Gran Canaria.
☎ (+34) 928 432 800
info@casafrica.es
www.casafrica.es

MUSEO ETNOGRÁFICO CASAS CUEVAS DE ARTENARA

Un espacio singular creado para recordarnos el valor y la belleza de la vida sencilla, recrea la vida en las casas cuevas de Artenara hace 100 años. Un lugar que busca evocar y devolvernos recuerdos amables; pero que también quiere hacer recordar que es posible vivir sin tantas necesidades materiales.

C/ Párroco Domingo Báez, Artenara.
☎ (+34) 928 666 102
artenaraturismo@gmail.com

MUSEO DEL RON

Situado en las destilerías de Ron Arehucas.

C/ Era de San Pedro 2, Arucas.
☎ (+34) 928 624 900
destilerias@arehucas.com
www.arehucas.es

MUSEO DE ESCULTURAS ABRAHAM CÁRDENES

Espacio donde se muestra parte de la obra de uno de los más ilustres artistas nacido en este pueblo, y uno de los más reconocidos escultores canarios del siglo XX.

C/ Leocadio Cabrera, Tejeda.
☎ (+34) 928 666 189
turismo@tejeda.es
www.tejeda.es

CENTRO DE PLANTAS MEDICINALES


El Centro de Plantas Medicinales de Tejeda se enclava en el barranquillo del Peñón, en el mismo casco urbano de Tejeda. En este se pretende acercar desde un punto de vista ameno y divulgativo tanto conocimientos científicos como anécdotas relacionadas con la flora de uso medicinal en Canarias.

C/ Párroco Rodríguez Vega 10,
Tejeda.
☎ (+34) 928 666 096
plantasmedicinales@tejeda.es
www.tejeda.eu/museo-plantasmedicinales

MUSEO DEL PLÁTANO

Camino del Laurel 7
Transmontaña-Arucas
☎ (+34) 928 917 419
696 277 751

10 | ARQUEOLOGÍA





El yacimiento más representativo de Gran Canaria es la Cueva Pintada de Gáldar, un museo y parque arqueológico que se asienta sobre una excavación artificial en una toba volcánica con pinturas rupestres en su interior.

Gran Canaria ha logrado conservar el legado artístico y cultural heredado de los pobladores prehispánicos que habitaron la isla antes de su incorporación a la Corona de Castilla, en el último cuarto del siglo XV. Reyes, nobles y líderes religiosos ocupaban entonces la cúspide de una sociedad jerarquizada cuya actividad económica era fundamentalmente agrícola y ganadera, aunque los aborígenes isleños también practicaban la pesca y el marisqueo para abastecerse.

El yacimiento más representativo de Gran Canaria es la Cueva Pintada de Gáldar, un museo y parque arqueológico que se asienta sobre una excavación artificial en una toba volcánica con pinturas rupestres en su interior. La cueva fue hallada de manera fortuita en 1862 después de unos trabajos agrícolas relacionados con el cultivo de las tuneras para la cría de la cochinilla. Sin embargo, no fue hasta 1873 cuando se fechó su descubrimiento oficial como eje central de un poblado con 60 viviendas de piedra a su alrededor que pudo ser reconstruido tras más de 24 años de excavaciones.

Aunque el uso de este trascendental yacimiento está por determinar, los investigadores han interpretado que pudo tratarse de un lugar sagrado, de la vivienda de unos de los guanartemes o reyes tribales que gobernaban la isla o ser incluso una cueva funeraria. Las pinturas negras, rojas y blancas con formas geométricas que pueden apreciarse en su cámara acristalada también son visibles en las piezas de cerámica



y pintaderas encontradas en otros restos arqueológicos de la isla.

El norte de Gran Canaria alberga otros importantes yacimientos. El bello enclave del valle de Agaete fue el lugar escogido por los primeros pobladores para erigir cerca de 700 tumbas sobre una colada de lava volcánica conocida hoy como la Necrópolis del Maipés.

Especialmente llamativo resulta el Cenobio de Valerón, un granero colectivo ubicado en el municipio de Santa María de Guía con más de 350 cuevas, cámaras y silos en los que los aborígenes depositaban excedentes de las cosechas para épocas de escasez. Esa misma función cumplían las Cuevas de Los Canarios, en las que se encontraron grabados rupestres de tipo alfabético en plena caldera de Bandama.

El Roque Bentayga fue un lugar de culto para los aborígenes grancanarios y un monumento natural que no deben perderse los turistas que visitan Gran Canaria. Esta formación rocosa situada en pleno corazón de la Reserva de la Biosfera ejerció como uno de los ejes espirituales de los indígenas, cuyo legado puede apreciarse en el centro de interpretación, un museo construido a su vera que divulga las costumbres y los rituales más destacados de la cultura prehispanica.

El entorno de la Mesa de Acusa acogió los asentamientos más relevantes en Artenara, pero el yacimiento estrella es el singular conjunto sagrado de Risco Caído. Se trata de una agrupación de cuevas entre las que sobresale un espacio circular con carácter



MUSEO Y PARQUE ARQUEOLÓGICO CUEVA PINTADA

C/ Audiencia 2, Gáldar.

☎ (+34) 928 895 489

cuevapintada@grancanaria.com

www.cuevapintada.com

CENTRO DE INTERPRETACIÓN DEL PAISAJE CULTURAL DE RISCO CAÍDO Y MONTAÑAS SAGRADAS

C/ Camino de la Cilla, s/n,

Artenara, Gran Canaria

☎ (+34) 649 507 746

centrointerpretacionriscocaido@
gmail.com

CENTRO DE GESTIÓN E INFORMACIÓN DEL PAISAJE CULTURAL DE RISCO CAÍDO Y MONTAÑAS SAGRADAS

C/ Párroco Rodríguez Vega 6,

35360 Tejeda

☎ (+34) 636 390 161

centrodegestiontejeda@gmail.com

CENTRO DE INTERPRETACIÓN DEL BARRANCO DE GUAYADEQUE

Carretera del Barranco de

Guayadeque s/n, Agüimes.

☎ (+34) 928 559 669

www.visitaguimes.com

CENOBIO DE VALERÓN

Cuesta de Silva, s/n.

Santa María de Guía.

☎ (+34) 618 607 896

museosyarqueologia@

arqueocanaria.com

www.cenobiodevaleron.com


CENTRO DE INTERPRETACIÓN DEL ROQUE BENTAYGA

Finca El Majadal - Tejeda.


centrodeinterpretacionbentayga@

gmail.com

www.grancanaria.com/bentayga



YACIMIENTO DE CUATRO PUERTAS

Montaña Bermeja a tres Kms. de Telde. Zona abierta.
Para visitas guiadas concertar cita
 (+34) 928 219 229

SALINAS DE TENEFÉ

Pozo Izquierdo,
Santa Lucía de Tirajana.
Exterior: paneles informativos,
visita individual.
Interior: visitas en grupo.
 (+34) 669 816 242
(+34) 630 070 304

PARQUE ARQUEOLÓGICO MAIPÉS DE AGAETE

C/ Chapín s/n (situado detrás del campo de fútbol de Agaete, el CEIP de Agaete y el Cuartel de la Guardia Civil, en la subida al valle), Agaete.
 (+34) 928 171 177
(+34) 664 696 718
museosyarqueologia@arqueocanaria.com
www.maipesdeagaete.com

MUSEO LA FORTALEZA

GC-651 Km 1,9 - La Sorrueda,
Santa Lucía de Tirajana.
 (+34) 928 798 580 (Yurena)
(+34) 690 188 446
info@lafortaleza.es
www.lafortaleza.es

CAÑADA DE LOS GATOS

C/ La Puntilla s/n
(Playa de Mogán), Mogán.
 (+34) 638 810 621
cañadadelosgatos@arqueocanaria.com
www.cañadadelosgatos.com





religioso y astronómico, con una claraboya que permite la entrada de la luz iluminando grabados rupestres. Este fenómeno puede ser presenciado entre los equinoccios de primavera y otoño a través de un recorrido organizado por el Cabildo de Gran Canaria que debe ser reservado con cita previa.

No menos sorprendente resultan los vestigios hallados en el este y sur de la isla, desde el antiguo poblado de Tufía al yacimiento arqueológico de Cuatro Puertas, ambos ubicados en el término municipal de Telde.

El barranco de Guayadeque, entre Ingenio y Agüimes, fue el hogar de un significativo núcleo poblacional cuya actividad y restos momificados pueden contemplarse en el Museo Canario, una institución vital en la investigación y conservación del patrimonio aborígen. La Fortaleza de Ansite, enclave estratégico en el que los antiguos canarios capitularon definitivamente ante las tropas castellanas en 1483, también cuenta con un centro de interpretación dedicado a preservar y difundir el legado heredado de los antepasados.

El último punto de interés en la zona sur es la Necrópolis de Arteara, en San Bartolomé de Tirajana. El yacimiento cuenta con más de mil estructuras tumulares, una señal que denota la importancia que debía tener para los aborígenes. Al igual que en la Necrópolis del Maipés de Agaete, una muralla circunda todo el complejo funerario, delimitando el espacio reservado a las sepulturas.



11 | ARTESANÍA



TIENDAS DE ARTESANÍA DE LA FEDAC

FUNDACIÓN PARA
LA ETNOGRAFÍA
Y EL DESARROLLO
DE LA ARTESANÍA CANARIA

TIENDA DE ARTESANÍA TRADICIONAL

C/ Domingo J. Navarro 7,
Las Palmas de Gran Canaria.

☎ (+34) 928 369 661

www.fedac.org

TIENDA EDIFICIO
FARO MASPALOMAS

☎ (+34) 928 772 445

La artesanía de Gran Canaria debe su singularidad a un proceso de maduración constante. Los pobladores prehispánicos de la isla ya trabajaban el barro, una materia prima indispensable en la elaboración de figuras religiosas y sellos con formas geométricas llamados pintaderas. Esa vocación alfarera continúa vigente en varios pueblos del interior en los que todavía se fabrican tallas, cazuelas, jarras y un sinfín de elementos decorativos.

La influencia extranjera posterior a la conquista castellana trajo consigo técnicas y materiales beneficiosos para la actividad artesanal, que incorporó la confección de bordados y calados muy apreciados dentro y fuera del archipiélago. El desarrollo agrícola motivó la aparición de una industria que facilitó el transporte de los productos recogidos en el campo. Así fue cómo la cestería de caña y mimbre apareció para dar forma a cestas, barquetas, bolsos y otros objetos de diversa índole.

El cuchillo canario, un elemento de gran utilidad para los campesinos en sus quehaceres cotidianos, ha adquirido con el paso de los años un valor sentimental que aún se transmite de padres a hijos. No menos simbólico para los grancanarios es el timble, un instrumento musical de madera con aspecto de guitarra de cinco cuerdas que juega un papel crucial en el folclore de las islas.

Las tiendas de la FEDAC ofrecen la oportunidad de adquirir productos de la artesanía de Gran Canaria. Es el trabajo resultante de antiguos oficios que desafían la extinción y preservan siglos de historia y tradiciones.

12 | COMPRAS





Gran Canaria es un destino magnífico para ir de compras merced a su amplia red de zonas comerciales y un régimen fiscal que grava bajos impuestos al consumo. La isla cuenta con grandes superficies en las que están presentes las mejores marcas nacionales e internacionales y pequeños establecimientos que seducirán al visitante con extraordinarios productos elaborados en la tierra.

Los núcleos turísticos de San Bartolomé de Tirajana y Mogán, las áreas comerciales abiertas de Vecindario, Telde y Gáldar, y la capital de la isla acogen un gran número de tiendas y centros comerciales donde es posible adquirir cualquier producto que se proponga. La distinguida calle de Triana, la agitada avenida de Mesa y López y el entorno del Puerto de la luz y de Las Palmas son bazares al aire libre abiertos todo el año. Espacios imperdibles donde descubrir entre tapa y tapa las últimas tendencias del mundo de la moda.

Más allá de las ciudades, el interior de Gran Canaria es una opción más que recomendable para conocer de cerca el trabajo que realizan los artesanos locales. Las tiendas de la FEDAC comercializan objetos tradicionales con ADN isleño, que también pueden ser encontrados en los mercados que abren sus puertas los fines de semana en el centro de la isla. Los de Teror, San Mateo, Santa Brígida o los puestos de la Cruz de Tejeda son una buena elección para escoger un souvenir para el recuerdo, o un producto gastronómico que le impedirá olvidar su viaje.

MERCADILLOS



LAS PALMAS DE GRAN CANARIA

MERCADILLO DE ARTESANÍA Y CULTURA DE VEGUETA

Plaza del Pilar Nuevo.
Domingos de 11.00 a 15:00 horas,
excepto julio, agosto y septiembre.

RASTRO

Rambla alcalde Juan Rodríguez Doreste.
Domingos
de 9.00 a 14.00 horas.

MERCADO AGRÍCOLA DE SAN LORENZO

Carretera General de San Lorenzo s/n.
Domingos
de 8.00 a 13.30 horas.

MERCADILLOS DE ARTESANÍA DE LAS CANTERAS

Varios puntos a lo largo del paseo de Las Canteras.
Domingos
de 10.00 a 14.00 horas.

AGÜIMES

Plaza del centro de mayores.
Jueves
de 8:00 a 13:00 horas.

ARUCAS

Sábados
de 8:00 a 14:00 horas.

ARTENARA

MERCADILLO AGRÍCOLA Y GANADERO

El segundo sábado de cada mes.

GÁLDAR

En la plaza de Santiago.
Jueves de 8:00 a 14:00 horas.

SAN BARTOLOMÉ DE TIRAJANA

Parque Europeo (playa del Inglés).
Miércoles y sábados
de 8:00 a 14:00 horas.

SANTA LUCÍA

VECINDARIO

En la avenida de Canarias todos los
miércoles de 8:00 a 14:00 horas.

RECINTO FERIA
Lunes y miércoles
de 8:30 a 13:30 horas.

SANTA LUCÍA

Domingo
de 8:00 a 14:00 horas.

SANTA BRÍGIDA

Viernes de 18:00 a 20:00.
Sábados de 7:00 a 20:00.
Domingos de 7:00 a 14:00 horas.

SANTA MARÍA DE GUÍA

Viernes de 8:00 a 14:00 / 16:30 a
19:30 horas. Sábados y domingos
de 8:00 a 15:00 horas.

SAN MATEO

Viernes de 8:00 a 20:00,
sábados de 8:00 a 20:00 y
domingos de 8:00 a 15:00 horas.

MOGÁN

PUERTO DE MOGÁN

Viernes de 8:00 a 14:00 horas.

ARGUINEGUÍN

Martes de 8:00 a 14:00 horas.

PUERTO RICO

Mercado agrícola,
domingos alternos
de 8:30 a 14:00 horas.

MOYA

Domingos de 8:00 a 14:00 horas.

TEJEDA

Primeros domingos de mes,
sujeto a confirmación por parte
de la oficina de turismo.

TELDE

JINÁMAR

Trasera Iglesia de La Concepción.
Domingos,
de 8:00 a 14:00 horas.

TELDE

Aparcamientos de la Policía
Nacional – San Gregorio.
Sábados de 8:00 a 14:00 horas.

TEROR

Domingos
de 8:00 a 14:00 horas.

VALLESECO

Viernes, sábados y domingo
de 9:00 a 14:00 horas.

VALSEQUILLO

Domingos
de 8:00 a 14:00 horas.

NOTA

Turismo de Gran Canaria
no se responsabiliza
de posibles cambios
en la programación prevista.



13 | FIESTAS





Gran Canaria es un destino turístico en el que la diversión está estrechamente relacionada con la simpatía de su gente. El repertorio festivo comienza con la celebración del carnaval, uno de los acontecimientos más esperados y atractivo de especial relevancia para los visitantes por su vocación internacional.

El buen clima que reina en la isla permite disfrutar de tradiciones populares durante cualquier estación del año. Fiestas locales como La Rama o El Charco difunden costumbres ancestrales de inspiración histórica, religiosa o gastronómica y contribuyen a reforzar la identidad cultural canaria.



ENERO

Cabalgata de Reyes

FECHA: 5 de enero

MUNICIPIOS:

Las Palmas de Gran Canaria
Aucas / Gáldar / Santa María de
Guía / Moya / San Bartolomé de
Tirajana (Playa del Inglés)

FEBRERO

Fiesta del Almendro en Flor

MUNICIPIOS:

Valsequillo / Tejeda

Carnavales

MUNICIPIOS:

Las Palmas de Gran Canaria /
Agüimes

MARZO

Carnavales

MUNICIPIO:

San Bartolomé de Tirajana
(Maspalomas)

MAYO

Fiesta del Queso

FECHA: entre la última

semana de abril y primeros días
de mayo

MUNICIPIO: Santa María de Guía

Fiestas del Corpus Christi

Elaboración de Alfombras

MUNICIPIOS:

Las Palmas de Gran Canaria /
Aucas

Gay Pride Maspalomas

FECHA: primera y segunda

semana de mayo

MUNICIPIO: San Bartolomé de
Tirajana (Maspalomas)

Fiestas de San Fernando

MUNICIPIO:

San Bartolomé de Tirajana

Día de Canarias

FECHA: 30 de mayo

MUNICIPIO:

Las Palmas de Gran Canaria

JUNIO

Fiestas de San Vicente Ferrer

FECHA: 12 de junio

MUNICIPIO: Valleseco

Fiestas de San Antonio de Padua

FECHA: 13 de junio

MUNICIPIOS:

Santa Brígida / Mogán / Moya

Fiestas de San Juan

FECHA: 24 de junio

MUNICIPIOS:

Las Palmas de Gran Canaria /
Aucas / Telde

JULIO

Fiestas del Mercadillo "El Agricultor"

FECHA: primer domingo

de julio

MUNICIPIO: San Mateo

Fiestas del Carmen

MUNICIPIOS:

Las Palmas de Gran Canaria /
Arguineguín / Mogán

Fiestas de Santiago Apóstol

FECHA: 25 de julio

MUNICIPIO: Gáldar





Fiestas de Santiago de Tunte

FECHA: 25 de julio
MUNICIPIO:
San Bartolomé de Tirajana

AGOSTO

Fiesta de la Rama

FECHA: 4 de agosto
MUNICIPIO: Agaete

Fiestas de San Roque

FECHAS: 15 y 16 de agosto
MUNICIPIO: Fargas

Fiesta de la Virgen de la Cuevita

FECHA:
último fin de semana de agosto
MUNICIPIO: Artenara

SEPTIEMBRE

Fiestas de Nuestra Señora del Pino

FECHA: 8 de septiembre
MUNICIPIO: Teror

Fiestas de la Aldea de San Nicolás

FECHA: 9,10 y 11 de septiembre
(día del Charco)
MUNICIPIO:
La Aldea de San Nicolás

Fiesta de las Marías

FECHA: tercer domingo
de septiembre.
MUNICIPIO: Santa María de Guía

Fiestas de San Mateo

FECHA: 21 de septiembre
MUNICIPIO: San Mateo

Fiesta en honor a Nuestra Señora del Socorro

La ofrenda se celebra el fin de
semana siguiente a la fiesta del Pino

OCTUBRE

Fiestas de San Francisco

FECHA: 4 de octubre
MUNICIPIO:Telde

Fiestas de la Manzana

FECHA: primer domingo de octubre
MUNICIPIO: Valleseco

Fiestas de la Virgen del Rosario

FECHA: 3 al 8 de octubre
MUNICIPIOS:
Las Palmas de Gran Canaria /
Agüimes

Fiestas de Nuestra Señora de La Luz

FECHA: segundo sábado
de octubre
MUNICIPIO:
Las Palmas de Gran Canaria

NOVIEMBRE

Fiestas de San Gregorio

FECHA: 17 de noviembre
MUNICIPIO: Telde

DICIEMBRE

Fiestas de la Inmaculada Concepción (Fiestas de la Caña Dulce)


FECHA: 8 de diciembre
MUNICIPIO: Telde (Jinámar)

Fiestas de Santa Lucía y Romería de Los Labradores

FECHA: 13 de diciembre
MUNICIPIO: Santa Lucía

+ INFO

www.grancanaria.com



14 | TURISMO RURAL



La riqueza natural de Gran Canaria fue recompensada en 2005 con la declaración de Reserva de la Biosfera a un 46 por ciento de su superficie terrestre y marina. La UNESCO premió con ese reconocimiento el buen estado de conservación de los espacios protegidos de la isla, su desarrollo sostenible vinculado a actividades tradicionales en núcleos poblacionales de tamaño reducido y la singularidad de la flora y fauna locales.


Todos esos ingredientes, que han dado como resultado una diversidad paisajística de una espectacular belleza, convierten a Gran Canaria en un decorado natural ideal para pasear, practicar deportes de aventura y descubrir especies endémicas no conocidas en otros rincones del mundo. La fauna que habita en la isla es

inofensiva. Lagartos, pájaros como el pinzón azul y una amplia variedad de aves, mamíferos marinos y peces pueden ser contemplados todo el año mientras se respira el aroma que desprenden bosques de laurisilva y se camina entre palmerales, cardones e imponentes pinos a los pies de las montañas.

La oferta alojativa incluye casas y hoteles rurales repartidos por la geografía insular. Toda la biodiversidad que atesora Gran Canaria puede ser contemplada desde su red de miradores: 31 impresionantes balcones que aseguran las mejores vistas.

GRAN CANARIA NATURAL

 (+34) 928 367 508
info@grancanarianaturalandactive.com
www.grancanarianaturalandactive.com





Las montañas y barrancos de Gran Canaria son un gimnasio al aire libre abierto 365 días al año. El clima templado que rige la vida en la isla favorece el ejercicio físico en la naturaleza y atrae a deportistas de élite que establecen aquí el campo base para sus entrenamientos.

El relieve orográfico define un horizonte marcado por los contrastes y propicio para practicar senderismo, escalada o mountain bike. Un ejemplo de las excelentes condiciones que ofrece la isla para el turismo activo es su dilatado calendario de carreras de montaña, entre las que destacan la Transgrancanaria, la Artenara Trail, la Circular de Tejeda, la Carrera de Montaña Entre Cortijos o la Circular Extrema Villa de Moya.

Las carreteras de Gran Canaria acogen cada año a cicloturistas y ciclistas profesionales que escogen la isla por sus excelentes condiciones climatológicas y sus exigentes pendientes. La ascensión al Pico de Las Nieves es una de las más duras de Europa con rampas que alcanzan un desnivel del 23%.

15 | TURISMO ACTIVO



**El clima templado
que rige la vida en la isla
favorece el ejercicio físico
en la naturaleza.**



EMPRESAS DE TURISMO ACTIVO

ASTRO GRANCANARIA
www.astrogc.com

ASTROEDUCA
www.astroeduca.com

ALISIO ACTIVIDADES
MEDIOAMBIENTALES S.L.
www.alisioactividades.com

AVENTURA EN CANARIAS
www.aventuraencanarias.com

BIKECENTER FREE MOTION
www.free-motion.com

CLIMBO
www.climbo.rocks

CYCLE GRAN CANARIA
www.cyclegrancanaria.com

EL SALOBRE HORSE RIDING
www.elsalobrehr.es

ETNOEXPERIENCE
www.etnoexperience.com

FUN ACTION SPORTS &
ADVENTURES
www.funaction.net

JOSELITOMOVES
 [grancanariahiking](https://www.facebook.com/grancanariahiking)

LIMONIUM, OCIO Y DEPORTE
EN LA NATURALEZA
www.limoniumcanarias.com

MOJO PICÓN AVENTURA
www.mojopiconaventura.com

PENTAPRISMA- PHOTO-TOURS
www.pentaprisma.eu


HEY READY
 [Heyreadycanarias](https://www.facebook.com/Heyreadycanarias)

ROCKNATOUR
www.rocknatour.com

ROCKY ADVENTURE
www.rockyadventure.com

TREKKING 7
 [trekking7?locale=es_ES](https://www.facebook.com/trekking7?locale=es_ES)

VIVAC AVENTURA, S.L.
www.vivacaventura.com

WANDERINGPIER GRAN CANARIA
 [wanderingpiergrancanaria/
?locale=es_ES](https://www.facebook.com/wanderingpiergrancanaria/?locale=es_ES)

YUKAN
www.yukan.es


Fuente: Gobierno de Canarias, 2022.





16 | OTROS DEPORTES/ GOLF





El Real Club de Golf de Las Palmas se convirtió en 1891 en el primer campo que se inauguró en el país.

Gran Canaria vive el deporte con pasión. Son muchas las disciplinas que se practican en la isla. El clima templado y unas singulares condiciones orográficas invitan a hacer ejercicio en el mar o en la naturaleza, así que sobran alternativas para liberar energía o simplemente para deleitarse asistiendo a las exhibiciones de juegos tradicionales que se celebran en sus 21 municipios. El salto del pastor, la lucha del garrote o los levantamientos de piedra y de arado llevan el sello de antiquísimas costumbres que en algunos casos datan de tiempos anteriores a la conquista.

El deporte autóctono más popular del archipiélago es la Lucha Canaria, una actividad practicada por los aborígenes, cuya seña de identidad es la nobleza, que ha pervivido hasta nuestros días. La Vela Latina es otro deporte muy arraigado en el litoral de la capital, sede de la Unión Deportiva Las Palmas y el Club Baloncesto Gran Canaria, dos equipos de élite con miles de aficionados.

La isla acoge cada año eventos deportivos de interés como el Gran Canaria Walking Festival, el Frontón King o la salida de la ARC, que une la capital con la isla caribeña de Santa Lucía. Gran Canaria también recibe cada año a deportistas profesionales del ciclismo, la natación, el running o el vóley playa que aprovechan sus condiciones climatológicas y la calidad de sus instalaciones para preparar sus próximos retos.

Golf

Gran Canaria ha contribuido notablemente al desarrollo del golf en España. El Real Club de Golf de Las Palmas, ubicado junto a la caldera de Bandama, se convirtió en 1891 en el primer campo que se inauguró en el país. Desde ese momento, la isla ha presentado sus credenciales como un entorno apacible para los amantes de este deporte, que se desplazan desde cualquier punto de Europa atraídos por el buen clima y una conectividad aérea en continuo progreso, que posibilita desplazamientos directos

desde el continente en solo unas horas de vuelo.

Existen ocho magníficos campos repartidos por toda la geografía insular. Sus recorridos han sido diseñados por los primeros especialistas mundiales en un radio de acción que no supera los 50 kilómetros entre uno y otro, lo que permite probar todas las alternativas. Otro de los atractivos para los golfistas son las vistas naturales que se pueden contemplar desde el tee o lugar de salida. Playa y montaña a un solo vistazo mientras ejecuta el golpe de su vida.



GRAN CANARIA GOLF

☎ (+34) 928 362 939

marketing@grancanariagolf.com
www.grancanariagolf.com



REAL CLUB DE GOLF DE LAS PALMAS

Este campo goza del privilegio de ser el campo más antiguo de España. Se encuentra ubicado en Bandama junto al cráter de un antiguo volcán, testimonio del origen volcánico de Gran Canaria. Destacan sus insólitas vistas con profundos y espectaculares barrancos.

Campo de Golf, 12
Santa Brígida.

☎ (+34) 928 350 104

1891@rcglaspalmas.com

www.realclubdegolfdelaspalmas.com

MASPALOMAS GOLF

Situado junto al más importante complejo turístico de la isla y rodeado por el paraje natural de las dunas de Maspalomas. La cercanía al mar y la suave brisa de los vientos alisios convierten el recorrido de este campo en una experiencia inolvidable.

Avda. TTOO Neckermann, s/n -
Maspalomas.

☎ (+34) 928 762 581

reservas@maspalomasgolf.net

www.maspalomasgolf.net

SALOBRE GOLF – THE NEW COURSE & THE OLD COURSE

En un paisaje característico de la zona sur de la isla, rodeado de barrancos, contrastando las zonas verdes y ajardinadas con un entorno desértico. Cuenta con un recorrido que ha sido diseñado para cualquier nivel de juego. Es el único resort de Canarias que cuenta con 36 hoyos.

Autopista GC-1, Km 53.

Urbanización El Salobre.

Maspalomas.

☎ (+34) 928 010 103

reservation@salobregolfresort.com

www.salobregolfresort.com

ANFI TAURO GOLF

Extraordinario campo de 18 hoyos, par 72, diseñado por los prestigiosos arquitectos del golf von Hagge, Smelek y Baril, sobre una superficie de 650.000 m² con increíbles vistas sobre al océano Atlántico y al valle de Tauro.

Autopista GC-1, Km.62,
valle de Tauro s/n, Mogán.

☎ (+34) 928 560 462

proshopgolf@anfi.es

www.anfi.com

MELONERAS GOLF BY LOPESAN

El campo de golf de Melonerás, situado en la bahía de Melonerás en el sur de Gran Canaria, se caracteriza por 9 hoyos con magníficas vistas a la montaña y 9 hoyos con preciosas vistas al mar, tres de los cuales están localizados en la propia costa.

Autopista GC 500, s/n. Melonerás.
35100, Maspalomas.

☎ (+34) 928 145 309

melonerasgolf@lopesan.com

www.meloneras-golf.com

LAS PALMERAS GOLF

Ubicado en la ciudad de Las Palmas de Gran Canaria se trata de un estupendo campo de 18 hoyos con par 3 con hoyos de hasta 150 metros. Completan sus instalaciones un putting green de 1000 m² y un amplio chipping green con bunker y greens.

Avda. Alfonso Chiscano Díaz, s/n.

☎ (+34) 928 220 044

info@laspalmerasgolf.es

www.laspalmerasgolf.es



A scenic view of a lake at sunset. The sky is a mix of light blue and orange, with the sun low on the horizon. The water is calm with gentle ripples. In the distance, two people in kayaks are visible on the water. The overall mood is peaceful and serene.

| 17 TURISMO DE SALUD

Gran Canaria acogió a sus primeros turistas a finales del siglo XIX, cuando viajeros procedentes de Reino Unido escogieron la isla seducidos por la generosidad de su clima y las increíbles propiedades curativas de sus aguas. El periodo de transformación que se vivió durante la Segunda Revolución Industrial en Europa motivó que los ciudadanos más pudientes buscaran una solución a los problemas derivados de la contaminación y los cambios económicos y demográficos.

Afecciones localizadas en el corazón, el pulmón, la piel o los huesos encontraban remedio en los ya extintos balnearios de Azuaje y Los Berrazales, muy populares en la época.

Aquellas incipientes expediciones sanitarias plantaron la semilla de una actividad cuyo testigo recogió Eduardo Filipputti, creador en los años 60 del siglo XX de un centro helioterápico junto a las dunas de Maspalomas considerado el precursor de la amplia oferta de

establecimientos dedicados al cuidado del cuerpo y el descanso que existen hoy en Gran Canaria.

La isla dispone de centros de spa y wellness gestionados por profesionales especializados en bienestar, salud y belleza. Tratamientos con algas, lodos marinos, hidroterapia, baños con sales, aromaterapia, talasoterapia, masajes o baño turco son algunas de las alternativas terapéuticas a disposición del visitante para dejar a un lado los achaques, el estrés y la monotonía.

GRAN CANARIA SPA, WELLNESS & HEALTH

☎ (+34) 928 367 508

info@grancanariawellness.com
www.grancanariawellness.com



18 | TURISMO LGTB



Gran Canaria es uno de los destinos turísticos preferidos por la comunidad LGTB europea, que se ha mantenido fiel a la isla desde hace décadas. La mentalidad abierta de los grancanarios hace de esta tierra un lugar en el que se respetan todas las orientaciones sexuales. Lo único que se prohíbe al visitante es no divertirse y el área que engloba Maspalomas y playa del Inglés es el mejor ejemplo de la convivencia tranquila entre residentes y turistas.

La oferta alojativa de Gran Canaria, repartida en hoteles, búngalos y apartamentos, contiene establecimientos considerados

gayfriendly. No obstante, si se desea una mayor intimidad puede lograrse en alojamientos gay exclusive ubicados en las zonas costeras del sur, a solo un paso de la playa. El segmento gay dispone de un área reservada en un cálido rincón de Maspalomas. El Kiosko Beach número 7 es el bar de referencia para aquellos que quieran refrescarse mientras mantienen una agradable conversación junto al mar.

Todos los caminos de playa del Inglés conducen al Centro Comercial Yumbo, un universo gay que vive una transformación constante. Por la mañana, sus tiendas alternativas

ofrecen productos con guiños a la comunidad LGTB a buen precio. Al caer el sol, es el momento del entretenimiento. Bares, discotecas y terrazas abren sus puertas para disfrutar de la noche hasta que el cuerpo aguante.

El Gay Pride, que se prolonga durante dos semanas, y las galas Drag Queen de los carnavales de Las Palmas de Gran Canaria y Maspalomas, son dos eventos sagrados en el calendario de festejos de la isla. Celebraciones de un gran impacto mediático en todo el continente por su armoniosa mezcla de diversión y respeto.





19 | DATOS DE INTERÉS



AGAETE



C/ Ntra. Sra. de las Nieves, 1
Puerto de Las Nieves - Agaete
☎ (+34) 928 554 382
www.agaete.es

Estación Marítima del Puerto de Las Nieves



Puerto de Las Nieves - Agaete

Huerto de las Flores



Huerto de las Flores, Calle Huerta s/n,
☎ (+34) 680 700 201

AGÜIMES



Plaza de San Antón. (Casco Histórico)
☎ (+34) 928 789 980 (ext 694)
www.visitaguimes.com

LA ALDEA DE SAN NICOLÁS



Paseo del Muelle, 140
☎ (+34) 928 890 378
www.laaldeadesannicolas.es

ARTENARA

Museo Etnográfico Casas Cuevas de Artenara



C/ Párroco Domingo Báez, 13
☎ (+34) 928 666 102
www.artenara.es

ARUCAS



C/ León y Castillo, 10
☎ (+34) 928 623 136
www.turismoarucas.com

FIRGAS



C/ El Molino, s/n
 (+34) 928 616 747
www.firgas.es

GÁLDAR



Plaza de Santiago, 1
 (+34) 928 880 050 (Ext. 5401)
www.visitgaldar.es

INGENIO



C/ Ramón y Cajal, 1
 (+34) 928 783 799
turismo@ingenio.es
www.turismoingenio.com

LAS PALMAS DE GRAN CANARIA

Turismo de Gran Canaria



C/ Triana, 93
 (+34) 928 219 600
info@turismograncanaria.com
www.grancanaria.com/turismo

Centro Iniciativas y Turismo



Pueblo Canario. Plaza de Las Palmas 3,
 (+34) 928 243 593

Concejalía de Turismo del Ayuntamiento de Las Palmas de Gran Canaria

Muelle Santa Catalina
(frente al Centro Comercial El Muelle)



Casa del Turismo
Parque de Santa Catalina, s/n

Paseo de Las Canteras,
(frente al Hotel Cristina - Gomera, 6)

Parque de San Telmo, s/n
(frente a la Ermita de San Telmo)



Casas Consistoriales
Plaza de Santa Ana, 10
 (+34) 928 446 850 / 928 446 824
info@lpavisit.com
www.lpavisit.com

MOGÁN



Avda. de Mogán, s/n
PUERTO RICO
 (+34) 928 158 804
www.mogan.es

MOYA



C/ Miguel Hernandez 4
 (+34) 928 612 348
turismo@villademoya.es
www.villademoya.com

SAN BARTOLOMÉ DE TIRAJANA

Centro Insular de Turismo Turismo de Gran Canaria



Avda. España-esquina con Avda.EE.UU
(Centro Comercial Yumbo), s/n
 (34) 928 771 550
info@turismograncanaria.com
www.grancanaria.com/turismo


Oficina Faro FARO DE MASPALOMAS

Plaza del Faro 15
 (+34) 639 513 706
info@turismograncanaria.com
www.grancanaria.com/turismo

Maspalomas Costa Canaria Oficina de Turismo El Portón

Centro Comercial El Portón Local 11
 (+34) 928 769 262
www.maspalomas.com

Maspalomas Costa Canaria Oficina de Turismo Anexo II

Paseo Marítimo
Centro Comercial Anexo II - Local 20
 (+34) 928 768 409
www.maspalomas.com


Oficina de Información Centro de Interpretación Las Dunas, "Reserva Natural Especial Dunas de Maspalomas"

Avda. de Tirajana, 1
(Bajos del Hotel Riu Palace Maspalomas)
 (+34) 928 765 242

SANTA LUCÍA



Avenida de Canarias (Vecindario)
Plaza de la Era, s/n
 (+34) 928 125 260
www.santaluciagc.com

Parque de Santa Lucía - Santa Lucía (casco)
 (+34) 928 125 260

SANTA MARÍA DE GUÍA

Oficina de turismo de Sta. María de Guía-La Bodega



C/ Marqués del Muni, 34, (La Bodega)
35450, Santa María de Guía de Gran Canaria
 (+34) 928 553 043
www.descubreguia.com

TEJEDA


Oficina Turística - Turismo de Gran Canaria



Cruz de Tejeda, Puesto nº 2
 (+34) 928 666 334
dpromoc@grancanaria.com
www.grancanaria.com/turismo


Oficina Turística - Pueblo de Tejeda



Carretera General GC-60, s/n
 (+34) 928 666 189
www.tejeda.es

TEROR



C/ Real de la Plaza, 2
 (+34) 928 613 808 / 928 630 075 (Ext.2211)
www.teror.es


TELDE



Casas Consistoriales.
Plaza de San Juan, s/n
 (+34) 828 013 312
www.telde.es


VALLESECO



C/ Párroco José Hernández Acosta, 11 (MECIV)
 (+34) 928 618 022 (Ext. 221)
www.vallesecograncanaria.com


VALSEQUILLO DE GRAN CANARIA



Avda. Juan Carlos I, 1
 (+34) 928 705 761
www.turismovalsequillo.com

VEGA DE SAN MATEO



C/ Dr. Ramírez Cabrera, 9
 (+34) 928 661 860
www.sanmateoturistico.es

OFICINA DE TURISMO DE GRAN CANARIA - AEROPUERTO

Aeropuerto Llegadas internacionales - Terminal 2
 (+34) 928 574 117
info@turismograncanaria.com
www.grancanaria.com/turismo

Aeropuerto Llegadas nacionales - Terminal 1
 (+34) 928 574 117
info@turismograncanaria.com
www.grancanaria.com/turismo

URGENCIAS Y EMERGENCIAS

Policía, Bomberos y Ambulancia 112

TRANSPORTE TAXI

LAS PALMAS DE GRAN CANARIA

Euro Taxi (+34) 928 469 000
Taragranca (+34) 928 460 000

SURESTE Y SUROESTE DE GRAN CANARIA

Socomtaxi / Telde (+34) 928 154 777
Cooperativa Taxi Maspalomas (+34) 928 772 828
Servitaxi 689 880 011

BUS

Global (+34) 928 252 630
www.guaguasglobal.com

AVIÓN

Información Aeropuerto (+34) 928 579 130
Aena- Aeropuerto (+34) 913 211 000
www.aena.es/es/gran-canaria.html

BARCO





Transmediterránea (+34) 902 454 645
www.trasmediterranea.es

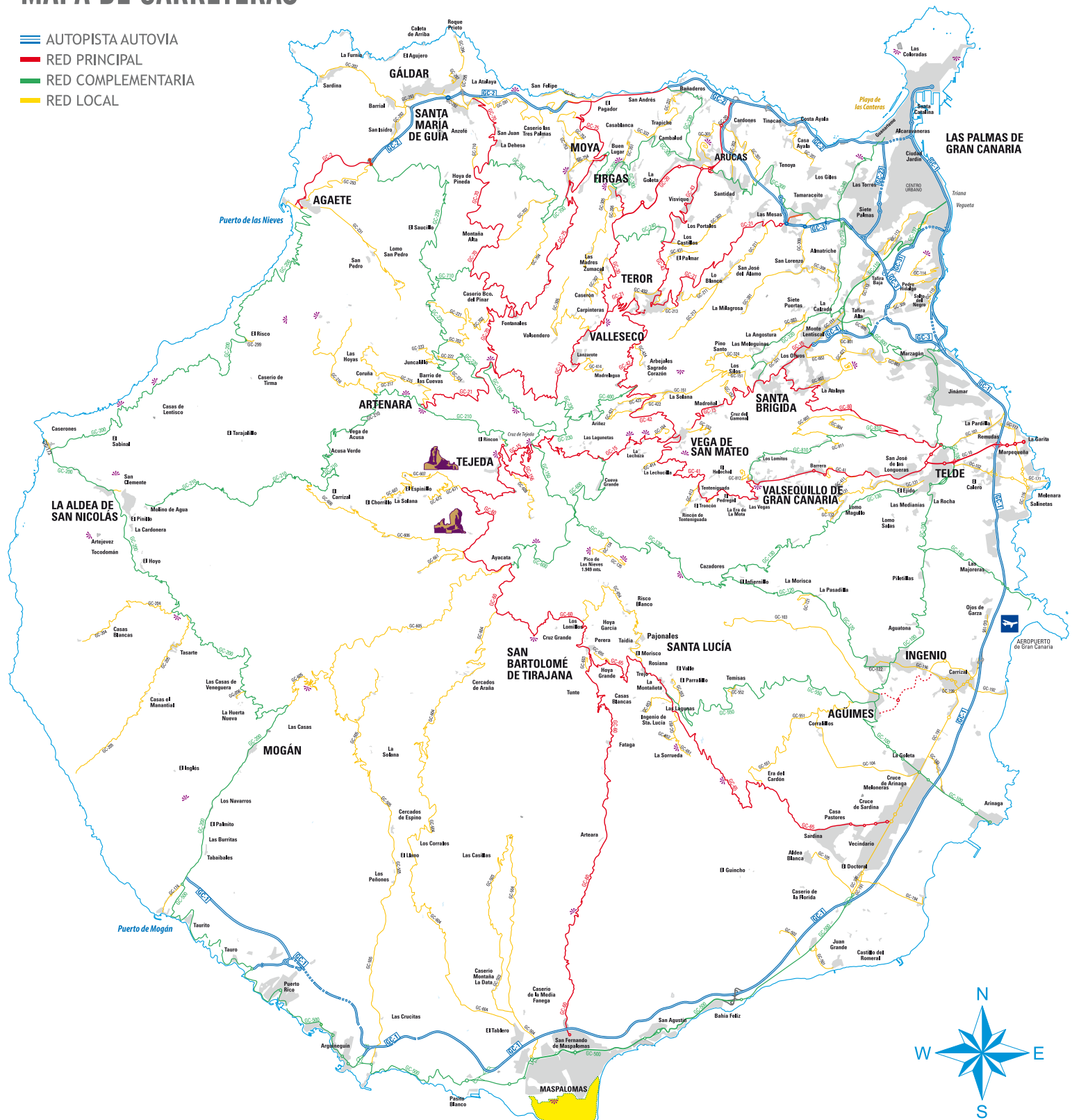
Naviera Armas (+34) 902 456 500
www.navieraarmas.com

Fred Olsen (+34) 922 290 070
(+34) 928 290 070
www.fredolsen.es/es

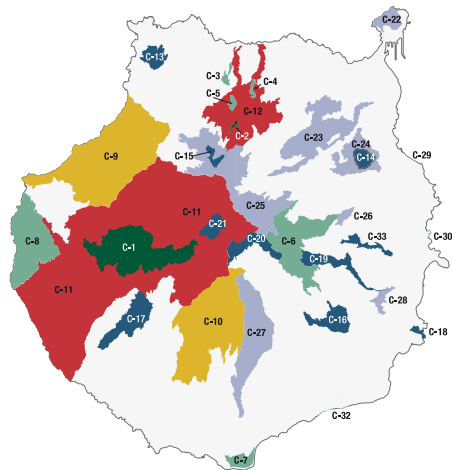


MAPA DE CARRETERAS

-  AUTOPISTA AUTOVIA
-  RED PRINCIPAL
-  RED COMPLEMENTARIA
-  RED LOCAL



ESPACIOS NATURALES PROTEGIDOS



-  Reserva Natural Integral
-  Reserva Natural Especial
-  Parque Natural
-  Parque Rural
-  Monumento Natural
-  Paisaje Protegido
-  Sitio de Interes Cientifico

- C-1 RESERVA NATURAL INTEGRAL DE INAGUA
- C-2 RESERVA NATURAL INTEGRAL DE BARRANCO OSCURO
- C-3 RESERVA NATURAL ESPECIAL DE EL BREZAL
- C-4 RESERVA NATURAL ESPECIAL DE AZUAJE
- C-5 RESERVA NATURAL ESPECIAL DE LOS TILOS DE MOYA
- C-6 RESERVA NATURAL ESPECIAL DE LOS MARTELES
- C-7 RESERVA NATURAL ESPECIAL DE LAS DUNAS DE MASPALOMAS
- C-8 RESERVA NATURAL ESPECIAL DE GÜIGÜÍ
- C-9 PARQUE NATURAL DE TAMADABA
- C-10 PARQUE NATURAL DE PILANCONES
- C-11 PARQUE RURAL DE EL NUBLO
- C-12 PARQUE RURAL DE DORAMAS
- C-13 MONUMENTO NATURAL DE AMAGRO
- C-14 MONUMENTO NATURAL DE BANDAMA
- C-15 MONUMENTO NATURAL DE MONTAÑÓN NEGRO
- C-16 MONUMENTO NATURAL DE ROQUE AGUAYRO
- C-17 MONUMENTO NATURAL DE TAURO
- C-18 MONUMENTO NATURAL DE ARINAGA
- C-19 MONUMENTO NATURAL DE BARRANCO DE GUAYADEQUE
- C-20 MONUMENTO NATURAL DE LOS RISCOS DE TIRAJANA
- C-21 MONUMENTO NATURAL DE ROQUE NUBLO
- C-22 MONUMENTO NATURAL DEL BARRANCO DEL DRAGUILLO
- C-23 PAISAJE PROTEGIDO DE LA ISLETA
- C-24 PAISAJE PROTEGIDO DE TAFIRA
- C-25 PAISAJE PROTEGIDO DE LAS CUMBRES
- C-26 PAISAJE PROTEGIDO DE LOMO MAGULLO
- C-27 PAISAJE PROTEGIDO DE FATAGA
- C-28 PAISAJE PROTEGIDO DE MONTAÑA DEAGÜIMES
- C-29 SITIO DE INTERÉS CIENTÍFICO DE JINÁMAR
- C-30 SITIO DE INTERÉS CIENTÍFICO DE TUFIA
- C-31 SITIO DE INTERÉS CIENTÍFICO DE ROQUE DE GANDO
- C-32 SITIO DE INTERÉS CIENTÍFICO DE JUNCALILLO DEL SUR





GranCanaria

Turismo de Gran Canaria

Triana, 93

35002 - Las Palmas de Gran Canaria

Tel: (+34) 928 219 600



mygrancanaria



turismogc



visitgrancanaria

www.grancanaria.com